LE PETIT
ATLAS MARITIME
RECUEIL DE
CARTES ET PLANS
DES QUATRE PARTIES
DU MONDE.

Second Volume.

Contenant

L'AMERIQUE MÉRIDIONALE

et

ses Details.

NW
912
I44p
v.2

3168

Table des Cartes et Plans du IIe Volume.

1. *Mappemonde*
2. *Carte Générale de l'Amerique*
3. *Amerique Meridionale*
4. *Carte du Mexique*
5. *Environs de la Ville de Mexico*
6. *Rade et Fort de la Vera Crux*
7. *Ville de la Vera Crux*
8. *Carte des Provinces de Tabasco Chiapa,*
9. *Carte des Provinces de Nicaragua et Costa Rica.*
10. *Isthme de Panama Province du Darien &c.*
11. *Le Nouveau Royaume de Grenade*
12. *Carte Particuliere de l'Isthme de Panama*
13. *Plan de la Rade Port et Ville de Chagre*
14. *Carte de la Baye de Porto-Belo et Costes aux Environs*
15. *Plan de la Ville et Forts de Porto-Belo*
16. *Plan de la Rade et de la Ville de New Edimbourg ou l'Etablissement des Ecossois au Darien*
17. *Carte des Provinces de Cartagene Ste Marthe Venezuela*
18. *Carte de la Baye de Zisapata dans le Golphe de Morosquille*
19. *Carte de la Baye de Cartagene*
20. *Plan de la Ville de Cartagene*
21. *Carte de la Baye de Ste Marthe et Costes Voisines.*
22. *Plan du Port et Ville de Ste Marthe.*

31680

23 *Carte des Provinces de Caraques, Comana, Paria &c.*
24 *Plan de Porto Cabello ou Cavello*
25 *Plan du Port et Ville de Guaira*
26 *Carte de l'Isle de Curassol*
27 *Carte du Cours de l'Orenoque depuis la Mer jusqu'a ses Sources, et des Rivieres qui s'y déchargent.*
28 *Carte de la Grande Embouchure de l'Orenoque.*
29 *Carte Générale de la Guyane*
30 *Riviere de Poumaron.*
31 *Riviere d'Essequebé*
32 *Rivieres de Copename et Saramca*
33 *Riviere de Berbiche*
34 *Riviere de Corentin*
35 *Colonie de Surinam*
36 *Ville de Paramaribo*
37 *Riviere de Maroni*
38 *Guyane Francoise*
39 *Riviere de Courou et les Isles du Diable ou du Salut*
40 *Isle de Cayenne et ses Environs*
41 *Carte Particuliere de l'Isle de Cayenne*
42 *Ville de Cayenne*
43 *Entrées de Cayenne et le Port*
44 *Riviere d'Aprouaque*
45 *Riviere d'Oyapoco et Riv. de Couripi.*
46 *Guyane Portugaise et Riviere des Amazones*

47. Le Bresil Ire Partie
48. Suite du Bresil 2e Partie
49. Suite du Bresil 3e Partie
50. Fernambouc et Olinde
51. Riviere de St Francois
52. Baye de Tous les Saints
53. Ville de St Salvador
54. Baye de Rio Janeiro
55. Isle de St Sebastien
56. Isle Grande
57. Isle de Ste Catherine
58. Riviere de la Plate
59. Ville de Buenos Ayres
60. Le Paraguay
61. Terre Magellanique
62. Détroit du Magellan
63. Détroit du Mayre
64. Mer du Sud
65. Le Chili
66. Isle du Chiloé
67. Rade du Chiloé et Port du Cachao
68. Isle de Jean Fernandez
69. Baldivia
70. La Conception ou Pinco
71. St Yago.

72. *Valparaiso*
73. *Coquimbo et la Serena*
74. *Le Perou Audience de Lima*
75. *Le Perou Audience de Charcas*
76. *Arica*
77. *Pisco*
78. *Coste du Callao et Environs de Lima*
79. *Ville de Lima*
80. *Baye de Guayaquil*
81. *Province de Quito 1re Feuille*
82. *Suite de la Province de Quito 2e Feuille*
83. *Suite de la Province de Quito 3e Feuille*
84. *Ville de Quito*
85. *Baye de Panama*
86. *Port d'Acapulco*
87. *Carte des Isles Açores. Partie Occidentale*
88. *Partie Orientale des Isles Açores*
89. *Plan de la Ville d'Angra dans l'Isle Tercere l'une des Açores*

Fin du Second Volume.

Longitude du Meridien de l'Isle de Fer
Baye de Baffins
Spitberg
Cercle Polaire Arctique
On ignore si dans cette Partie ce sont des Terres ou la Mer
Islande
Baye de Hudson
Septentrional
Amerique
Isles Britanniques
Irlande
Angleterre
France
Allemagne
I. de Terre Neuve
Le Grand Banc
Acadie
Ocean
Espagne
Virginie
Caroline
Floride
Louisiane
Septentrional
Californie
Nouv. Mexique
Occidental
Tropique du Cancer
Mer
Acapulco
Barbarie
Isles du Cap Verd
Cap Verd
Afrique
Panama
Guienne
Equateur
Ligne
Isles de Salomon
Du
Sud
Amerique Meridionale
Bresil
Perou
Lima
Ocean
Paraguay
Tropique du Capricorne
Rio Janeiro
R. de la Plate
Chili
Valparaiso
Baldivia
Meridional
Cap de Bonne Esperance
I. de Chiloe
I. de Magellan
I. Malouines
I. des Etats
Detroit du Maire
Cap de Horn
Carte Reduite du Globe Terrestre
L'Echelle de Lieues pour mesurer les distances est au coté gauche de la Carte
Cercle Polaire Antarctique
Longitude Occidentale du Meridien de Paris
Premier Meridien passé à l'Observatoire de Paris
Echelle de Lieues Communes de France

Tome I N.° 1

Longitude du Meridien de l'Isle de Fer
Spitberg
Mer Glaciale
Ocean
Islande
Suede
Siberie
Moscou
Allemagne
Ocean
Espagne
France
Irlande
Angleterre
Mediterranée
Barbarie
Afrique
Asie
Tartarie
Perse
Mogol
Arabie
Indes
Canton
Tropique du Cancer
Isles du Japon
Kamchatcha
Terre de la Compagnie
Isles Marianes
Isles Philippines
Ligne ou Equinoctiale
Ocean
Ocean Oriental
I. Madagascar
I. de France
Bourbon
Tropique du Capricorne
Nouv. Hollande
Terre du St. Esprit
Nouv.le Bretagne
Nouvelle Zelande
Terre de Diemen
Antipodes de Paris
Cap de Bonne Esperance
Pays des Caffres
Congo
Angola
Meridional
Latitude Septentrionale
Latitude Meridionale
Premier Meridien passé à l'Observatoire de Paris
Longitude Orientale du Meridien de Paris

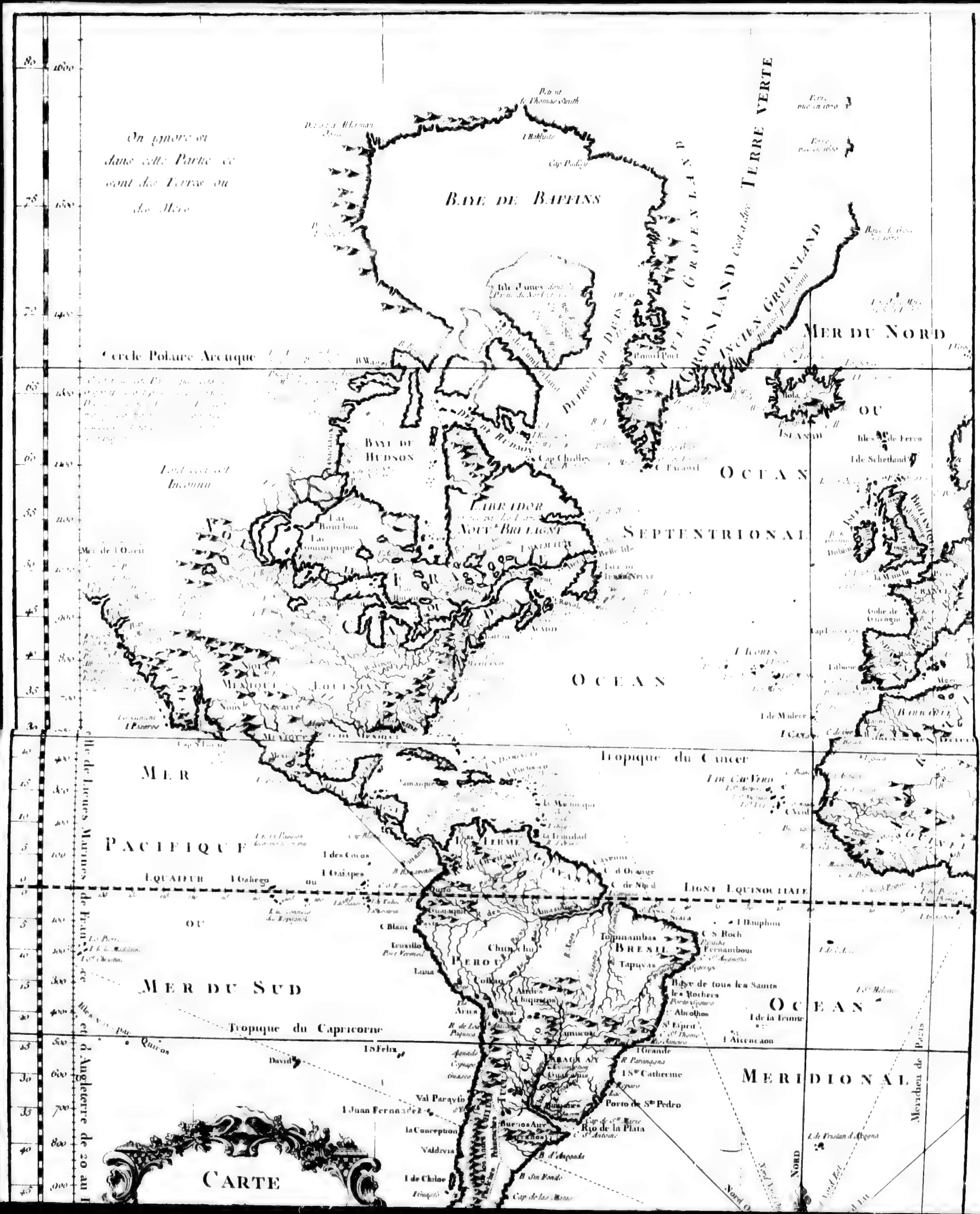
BAYE DE BAFFINS
TERRE VERTE
GROENLAND
NOUVEAU GROENLAND
ANCIEN GROENLAND
MER DU NORD
Cercle Polaire Arctique
DETROIT DE DAVIS
BAYE DE HUDSON
ISLANDE
Iles de Ferro
I. de Schetland
OCEAN
LABRADOR
SEPTENTRIONAL
Lac Bourbon
I. de Madere
Tropique du Cancer
OCEAN
MER
PACIFIQUE
I. des Cocos
Ligne Equinoctiale
Equateur
OU
MER DU SUD
BRESIL
PEROU
Tropique du Capricorne
OCEAN
MERIDIONAL
Rio de la Plata
Porto de St. Pedro
I. Juan Fernandez
la Conception
Valdivia
I. de Chiloe
Val Paraiso
I. S. Felix
David
Baye de tous les Saints
Abrolhos
I. de la Trinite
I. Ascension
Tapuyas
Topinambas
Fernambouc
C. S. Roch
Chuquisaca
Lima
Truxillo
C. Blanc
Quito
C. d'Orange
C. de Nord
la Trinidad
la Martinique
Cap Chidley
Belle Isle
Acadie
Louisiane
Mexique
Nouv. Navarre
Le Cap Verd
Cercle Polaire
Meridien de Paris
Carte
Echelle de Lieues Marines de France et d'Angleterre de 20 au D.

Carte de l'Amerique et des Mers voisines
1763
Cercle Polaire Arctique
Mer du Nord
Baye de Hudson
Detroit de Davis
Tout ceci est Inconnu
Labrador
Nouv.le Bretagne
Cap Chudley
C. Farawel
Islande
Ocean Septentrional
Ocean
Lac Bourbon
Iles Acores
I. de Madere
Louisiane
Mexique
Tropique du Cancer
Mer Pacifique ou Mer du Sud
Equateur
Ligne Equinoctiale
Bresil
Perou
Tropique du Capricorne
Ocean Meridional
Baye de tous les Saints
Rio de la Plata
Buenos Aires
Iles Malouines
I. des Etats
Cap de Horn
Longitude Occidentale du Meridien de Paris
Echelle de Lieues Marines de France et d'Angleterre de 20 au Degre
Nord
Sud
Ouest
Est
Nord Ouest
Nord Est
Sud Ouest
Sud Est

AMERIQUE MERIDIONALE
Echelle de 400 Lieues communes
I. de la Martinique
I. de la Trinité
Cayenne
C. du Nord
Bouches de la R. des Amazones
Equateur
S. Louis de Maranham
Fort S.t Lucar
C. S.t Roch
Olinde
Pernambuc
R. des Amazones
Baures
CHIQUITOS
Potosi
Baye de Tous les Saints
Porto Seguro
Abrolhos
S.t Esprit
Cap S.t Thomas
Capricorne
I. Cananea
I. Camarin
I. S.te Catherine
Fort de Jesus
C. S.te Marie
R. de la Plata
C. S.t Antoine
Buenos Ayres
C. S.t Andre
Baye Sans fond
Choromoro
Cordova
Tarapaca
MER
DU
SUD
I. de Jean Fernandes
Conception
I. de Chiloé
Pays des Patagons
B. S.t Julien
I. Nouvelles ou Malouines
Detroit de Magellan
Cap de Horn
Longitude Occidentale du Meridien de Paris

CARTE DU MEXIQUE
Echelle de 50 Lieues communes
MER DU SUD
Durango
S. Michel
Zacatecas
S. Louis
Compostela
Guadalaxara
Colima
Zacatula
Bay. de Bandera
C. des Courans
Acapulco

Tome II. N° 4
GOLPHE
DU
MEXIQUE
Riv. de Panuco
Cap Rouge
Riv. S. Pierre et S. Paul
Zempoala
Zalapa
Vera Cruz
Borgado
Zapotecas
Nexapa
Zacatula
Acapu
Mecho
S. Louis
Zacatecas
S. Jaque
S. Pierre

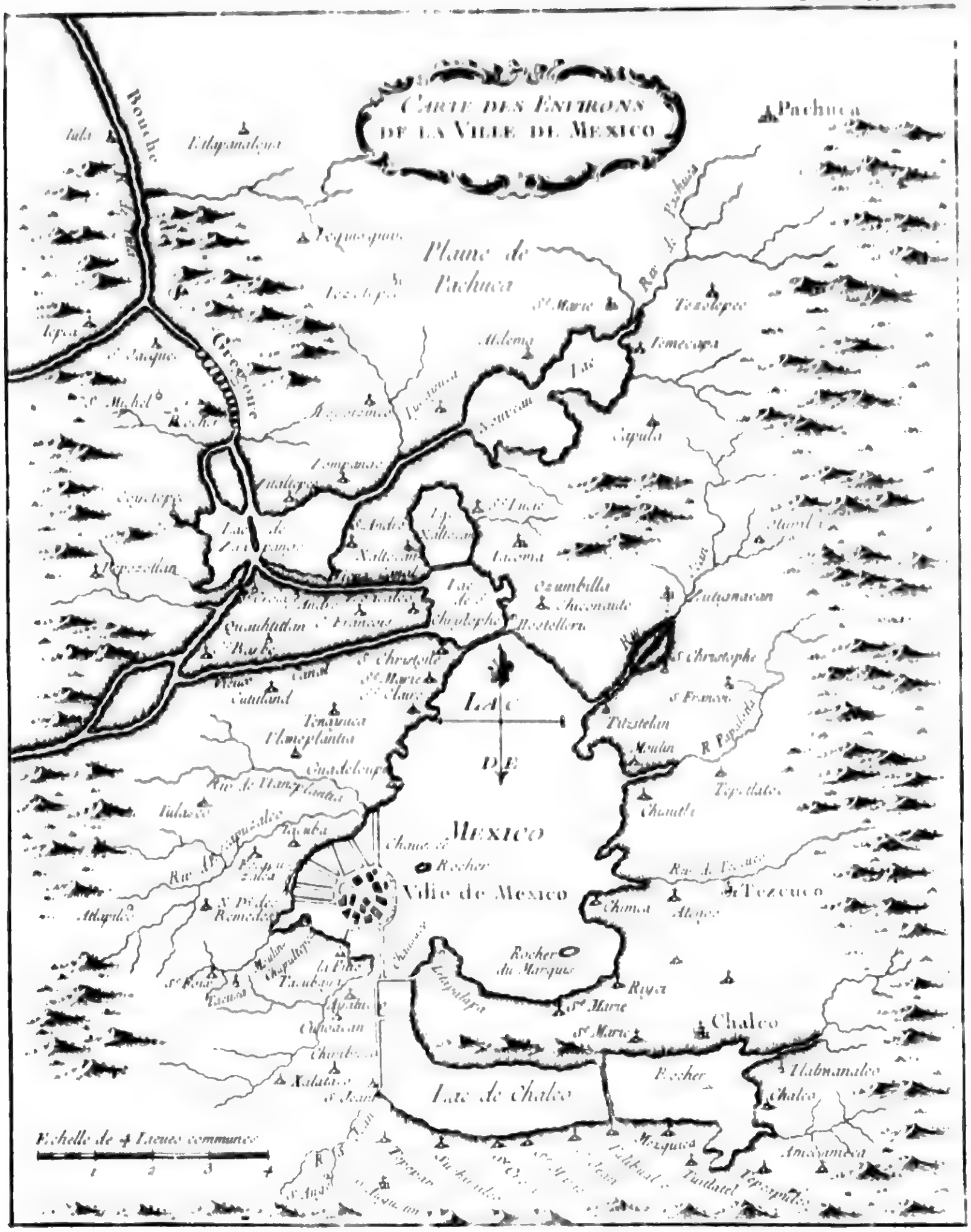
Carte des Environs de la Ville de Mexico
Pachuca
Plaine de Pachuca
Bouche
Lac de Mexico
Ville de Mexico
Rocher
Rocher du Marquis
Tezcuco
Chalco
Lac de Chalco
S. Christophe
Echelle de 4 Lieues communes
1
2
3
4

Tome II. N° 6.

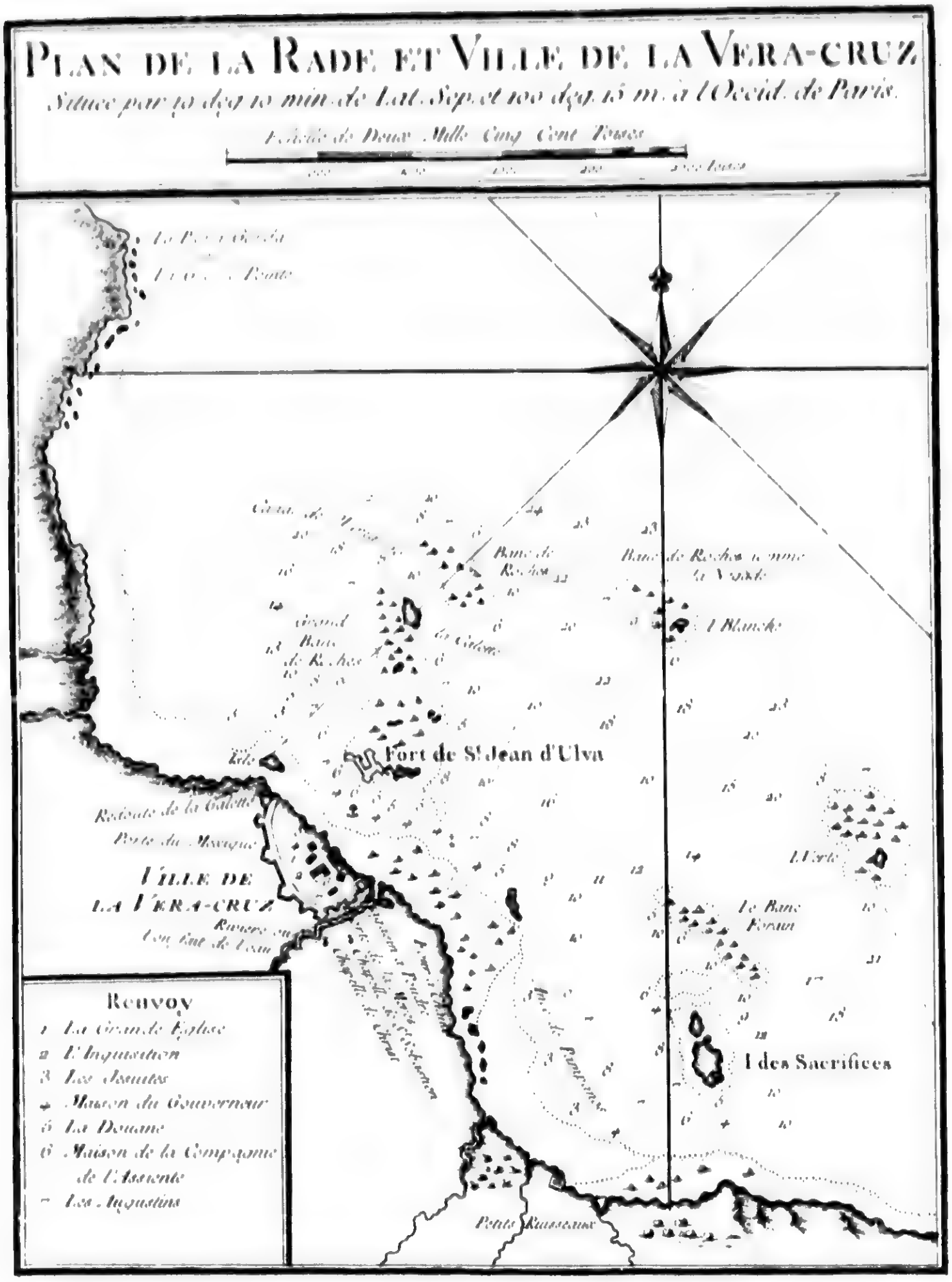
PLAN DE LA RADE ET VILLE DE LA VERA-CRUZ
Située par 19 deg. 10 min. de Lat. Sep. et 100 deg. 15 m. à l'Occid. de Paris.
Echelle de Deux Mille Cinq Cent Toises
Banc de Roches
Banc de Roches tenant la Vigie
I. Blanche
Grand Banc de Roches
Fort de St Jean d'Ulva
I. Verte
Le Banc Fortun
I. des Sacrifices
VILLE DE LA VERA-CRUZ
Petits Ruisseaux
Renvoy
1 La Grande Eglise
2 L'Inquisition
3 Les Jesuites
4 Maison du Gouverneur
5 La Douane
6 Maison de la Compagnie de l'Assiente
7 Les Augustins

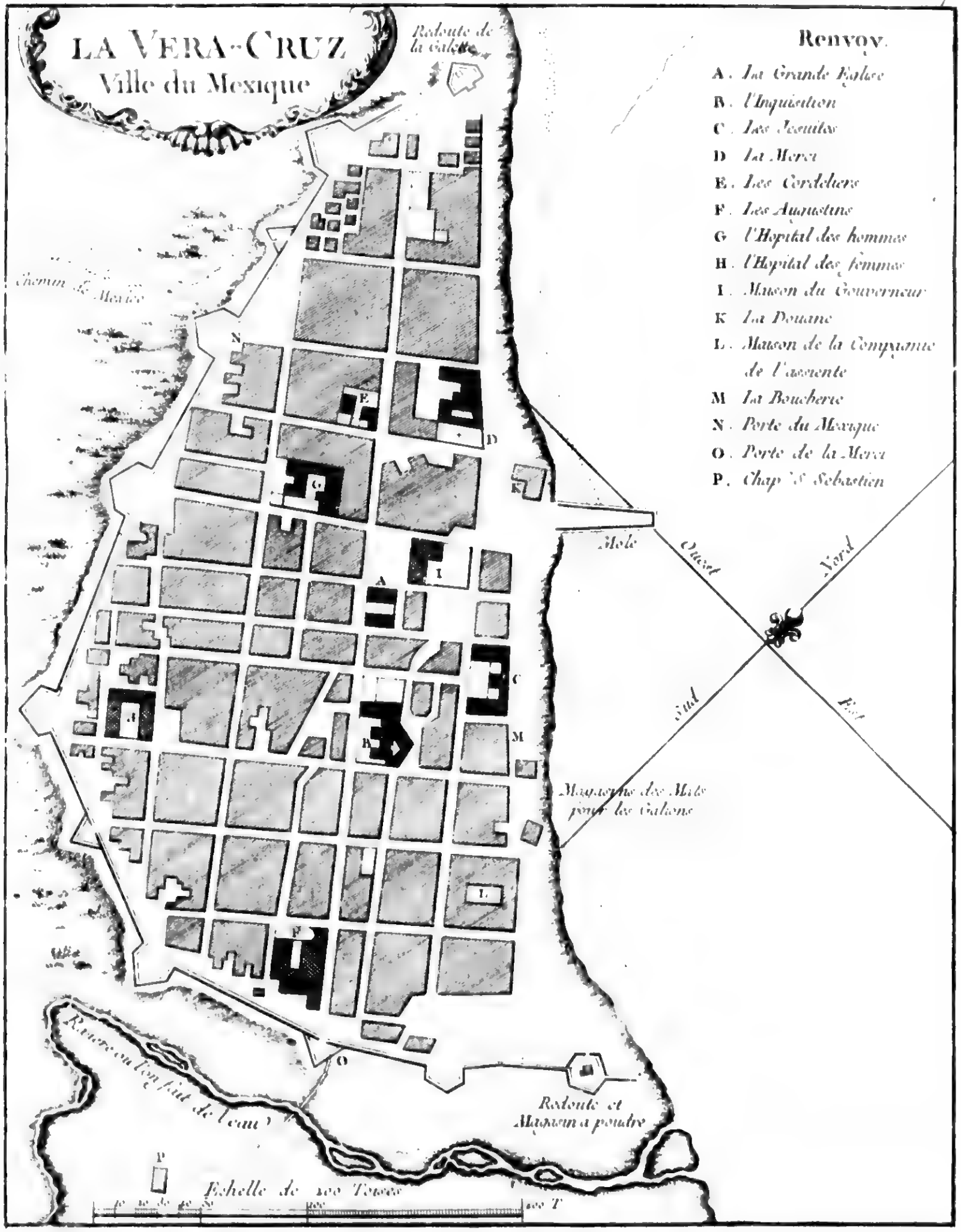
LA VERA-CRUZ
Ville du Mexique
Redoute de la Galette
Chemin de Mexico
Renvoy.
A. La Grande Eglise
B. l'Inquisition
C. Les Jesuites
D. La Merci
E. Les Cordeliers
F. Les Augustins
G. l'Hopital des hommes
H. l'Hopital des femmes
I. Maison du Gouverneur
K. La Douane
L. Maison de la Compagnie de l'assiente
M. La Boucherie
N. Porte du Mexique
O. Porte de la Merci
P. Chap. S.t Sebastien
Mole
Ouest
Nord
Sud
Est
Magasins des Mats pour les Galions
Riviere ou l'on fait de l'eau
Redoute et Magasin a poudre
Echelle de 100 Toises

Golphe du Mexique
Baye de Campeche
Cap Defcond ou Cap Concede
Tabasco
Chiapa
Ciudad Real
Tecoantepec
Nexapa
Choles
Orejones
Barre d'Istapa
Port de Acazutla
Pointe des Remedios
Mer du Sud
Longitude Occidentale du Meridien de Paris

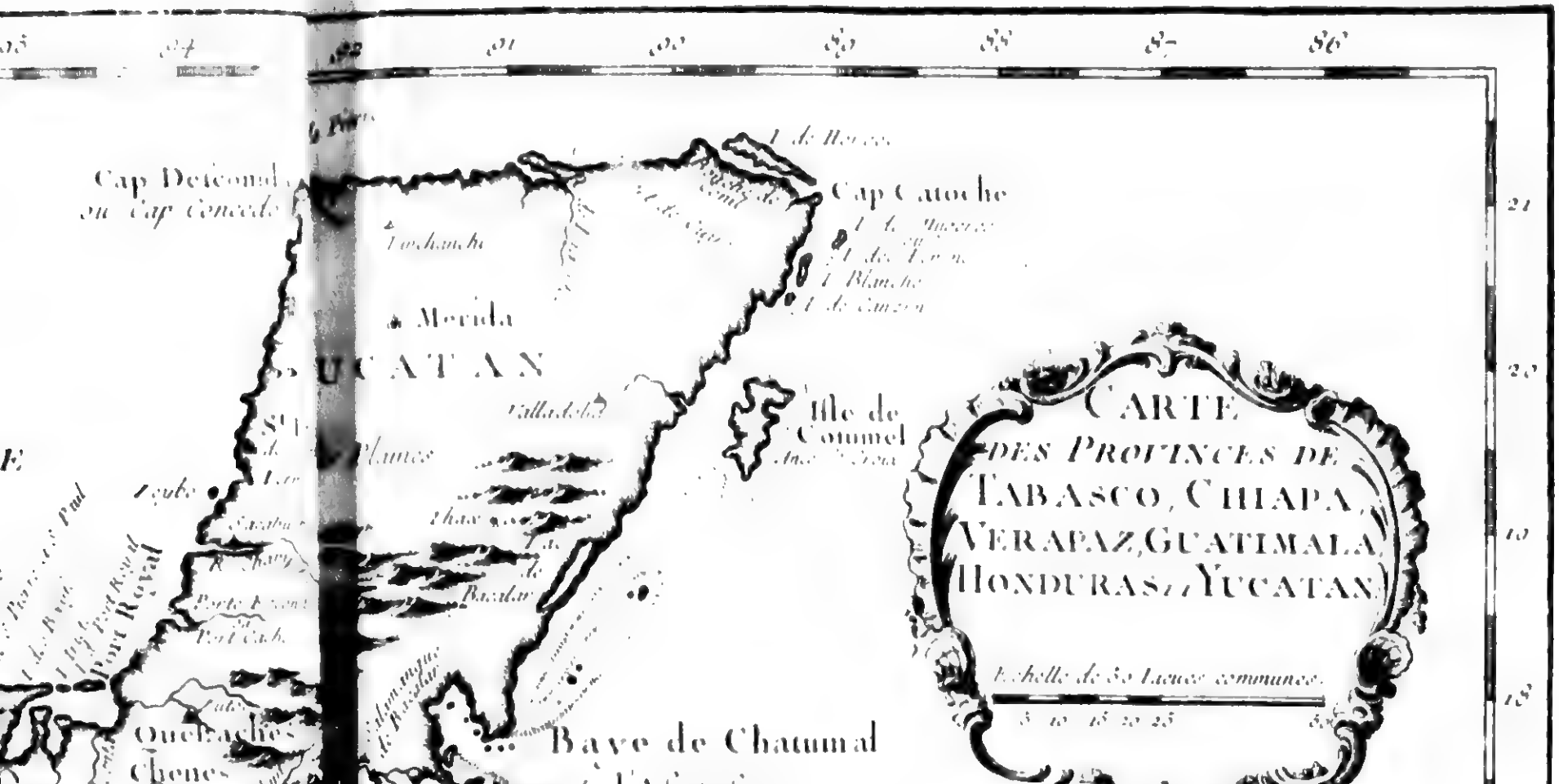
CARTE
DES PROVINCES DE
TABASCO, CHIAPA,
VERAPAZ, GUATIMALA,
HONDURAS ET YUCATAN.
Echelle de 50 Lieues communes.
Cap Catoche
Merida
YUCATAN
Isle de Cozumel
Baye de Chatumal
ou de l'Ascension
I. Rotam
Guanaja
Golphe de Higueras
Queacheles
Chenes
Mopanes
Choles
Oreques
VERAPAZ
Gratias a Dios
Comayagua ou Valladolid
Chontales
St. George
HONDURAS
MOSQUITOS
Port de Acaxutla
Pointe des Remedes

Carte des Provinces de Nicaragua et Costa Rica
Echelle de Cinquante Lieues Communes
Golphe de Papagaio
Cap Blanc
Costa Rica
Carthago
Mosquitos
Latitude Septentrionale
Longitude Occidentale du Meridien

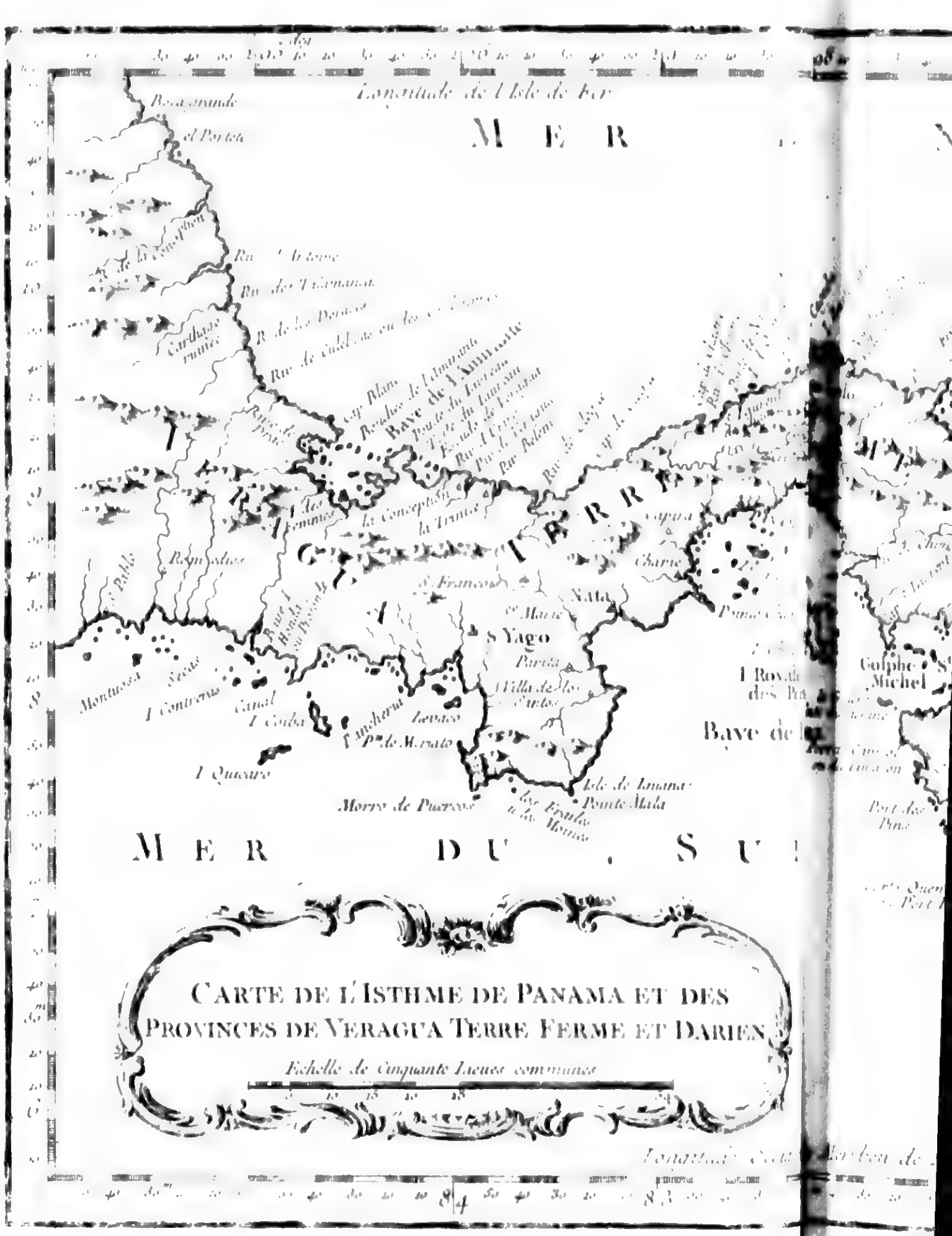
CARTE DE L'ISTHME DE PANAMA ET DES PROVINCES DE VERAGUA TERRE FERME ET DARIEN
Echelle de Cinquante Lieues communes
Longitude de l'Isle de Fer
MER
MER DU SU
Baye de l'Admirante
la Conception
la Trinité
S. Yago
Nata
Parita
Villa de los Santos
Chame
I. Royale
Golphe S. Michel
Pointe Mala
Isle de Iguana
Morro de Puercos
I. Quicaro
I. Coiba
I. Montuosa
Canal
Baye de
Cap Blanc
S. Francois
Rio de Chagre
Pointe Chame

Tome II. N° 10

N O R D
Golphe de Morosquillo
Baye la lapa
Tolu
Golfe de Darien ou Uraba
ANDARIEL
Golphe de St. Michel
I. Royale
Baye de
S U
Samba
Port des Pins
St. Marie
Charcon
Porto Quemada ou Port Brule
Porto Claro
Muru
Oevara
Mavebara
Riv. Noire
MA ET DES
RME ET DARIEN
Longitude Occid. du Meridien de Paris

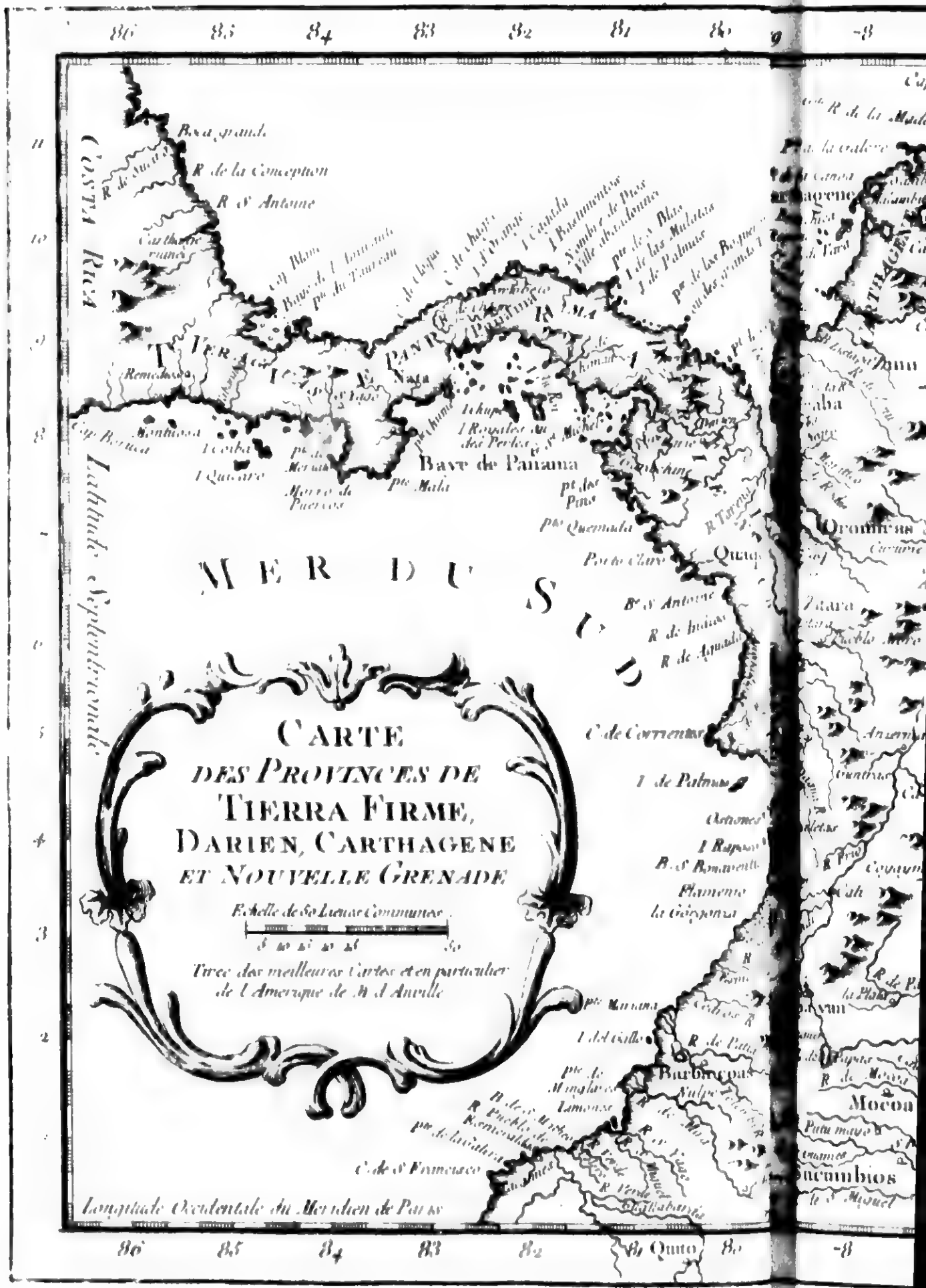
CARTE
DES PROVINCES DE
TIERRA FIRME,
DARIEN, CARTHAGENE
ET NOUVELLE GRENADE
Echelle de 80 Lieues Communes
Tirée des meilleures Cartes et en particulier
de l'Amerique de M. d'Anville
MER DU SUD
Baye de Panama
Costa Rica
Latitude Septentrionale
Longitude Occidentale du Meridien de Paris
Quito
Barbacoas

Tome II. N° 11.

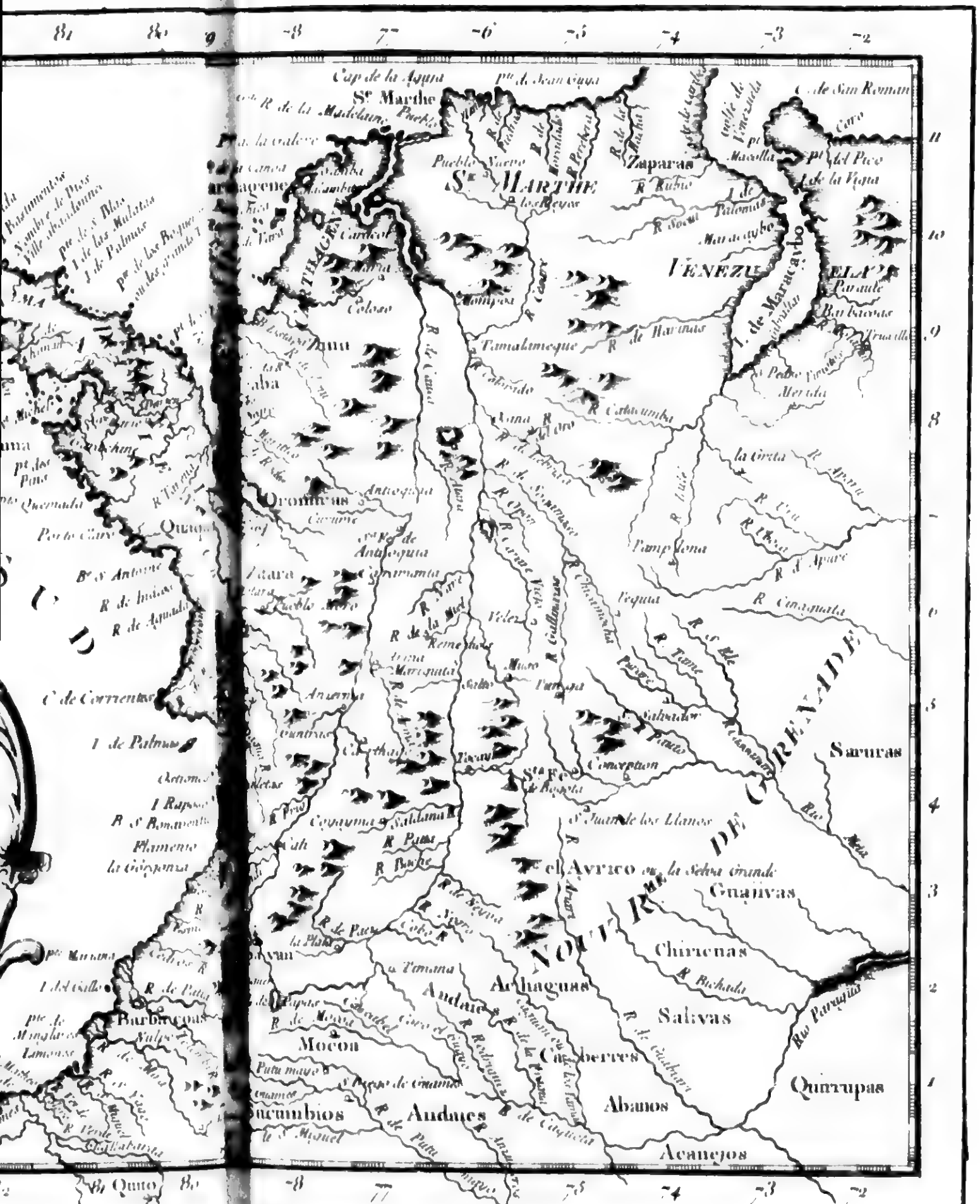
Cap de la Aguja
S.t Marthe
S.t MARTHE
Zaparas
C. de San Roman
P.te del Pico
VENEZUELA
Maracaybo
L. de Maracaybo
Tamalameque
Merida
Pamplona
la Grita
Antioquia
Velez
Tunja
Conception
S.ta Fe de Bogota
S. Juan de los Llanos
el Avrico ou la Selva Grande
Guajivas
Chiricnas
Salivas
Saruras
Quirrupas
Abanos
Acanejos
Achaguas
Andaquies
Mocoa
Sucumbios
Barbacoas
C. de Corrientes
I. de Palmas
NOUV.LLE R.me DE GRENADE
Quito
81
80
79
78
77
76
75
74
73
72
11
10
9
8
7
6
5
4
3
2
1

CARTE DE
L'ISTHME DE PANAMA
Echelle de Cinq Lieues Comunes
Latitude Septentrionale
MER DU NORD
Chagre
Embarcadero
Sierra del Valle
Sierra de la Trinidad
R. de Indios
R. de los Brazos
Plantanal
Little Oranges Keys

D U
O R D
Porto belo
el Bucio
Nombre de Dios
Boqueron
Punta Gorda
Chagre
Pequeni
S.t Juan
Venta de Chagre
Cruzes
Old Panama in Ruins
Panama
Mer
du Sud
the Road
Bay of Panama
Ya de Flamangos
82 Degré a l'Occident de Paris

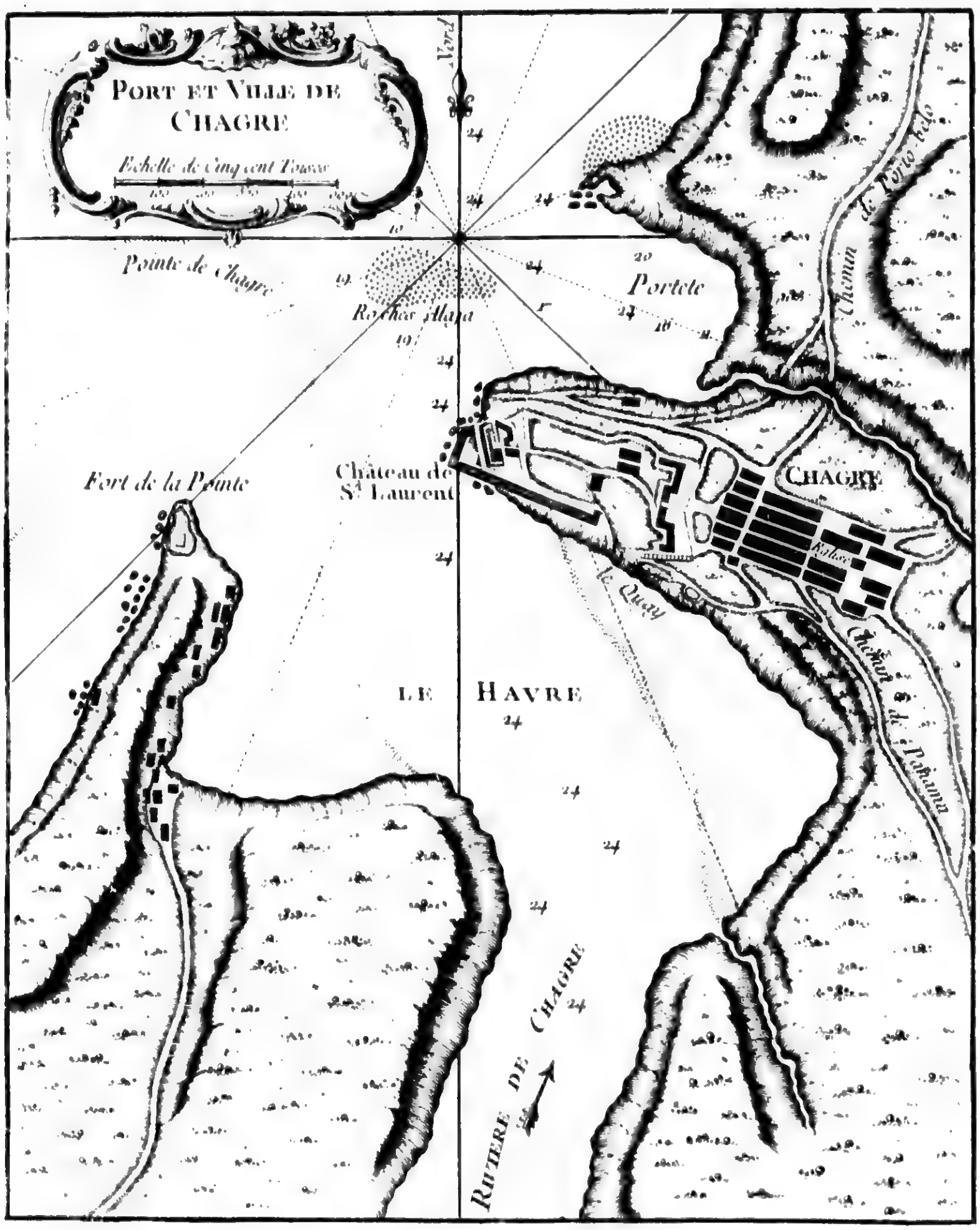
Port et Ville de
Chagre
Echelle de Cinq cent Toises
Nord
Pointe de Chagre
Roches Alaja
Portete
Fort de la Pointe
Chateau de
St. Laurent
Chagre
le Quay
Chemin de Panama
Le Havre
Riviere de Chagre

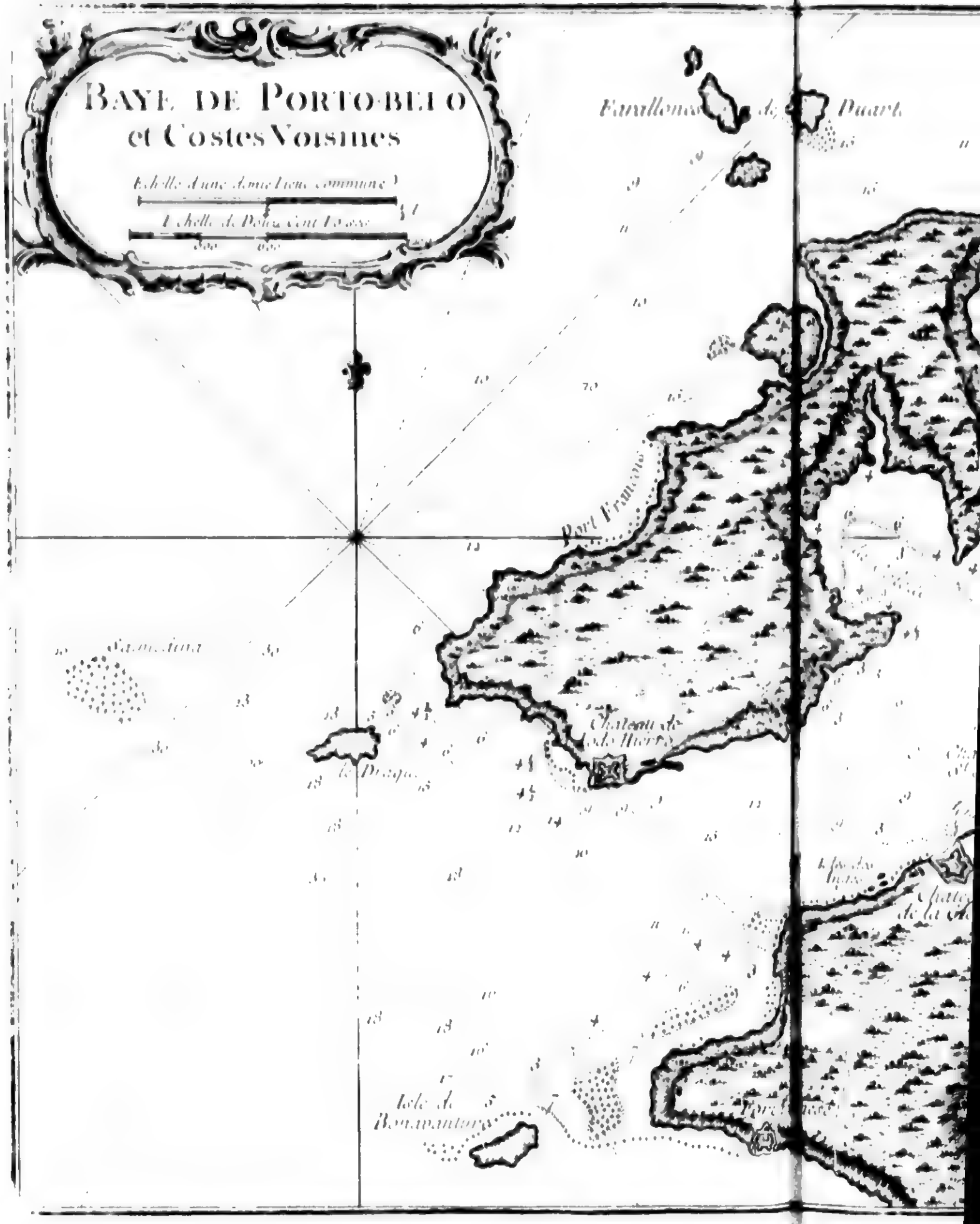
BAYE DE PORTO-BELO
et Costes Voisines
Farallones
Port François
Chateau de
Isle de
Bonaventure

Tome II N° 14

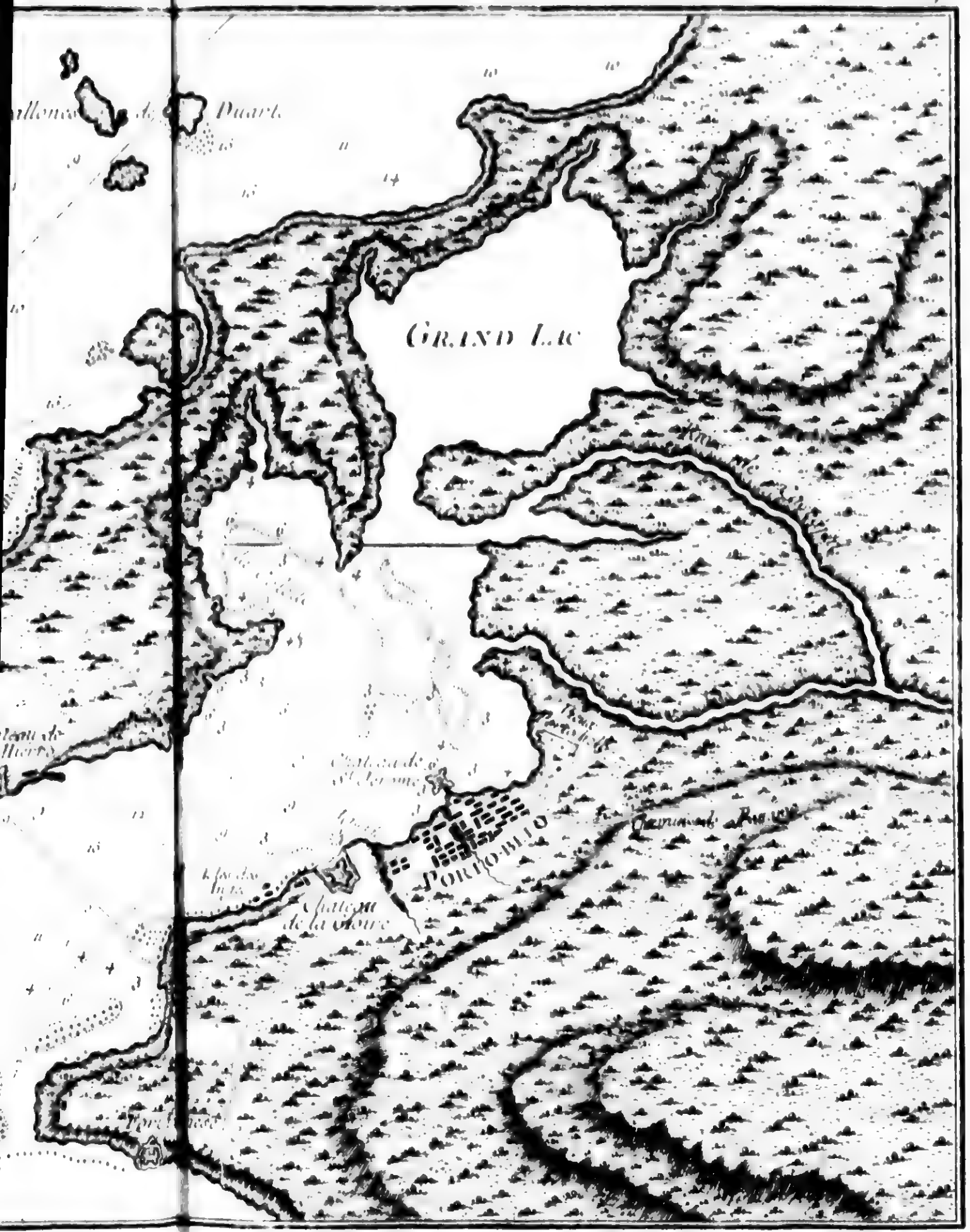

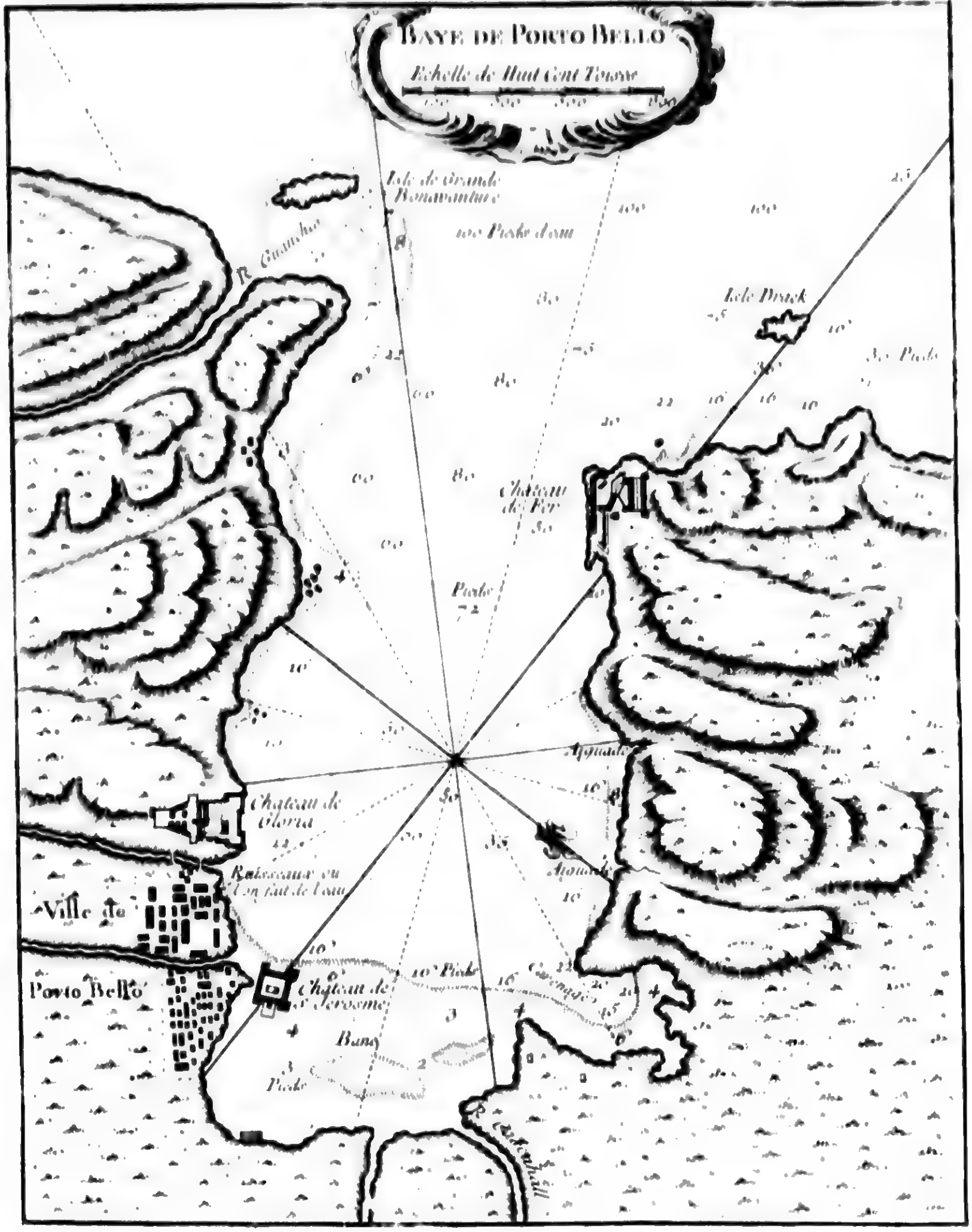
BAYE DE PORTO BELLO
Echelle de Huit Cent Toises
Isle Drack
Chateau de Fer
Chateau de Gloria
Ville de
Porto Bello
Chateau de
Aiguade
Carenage
Banc

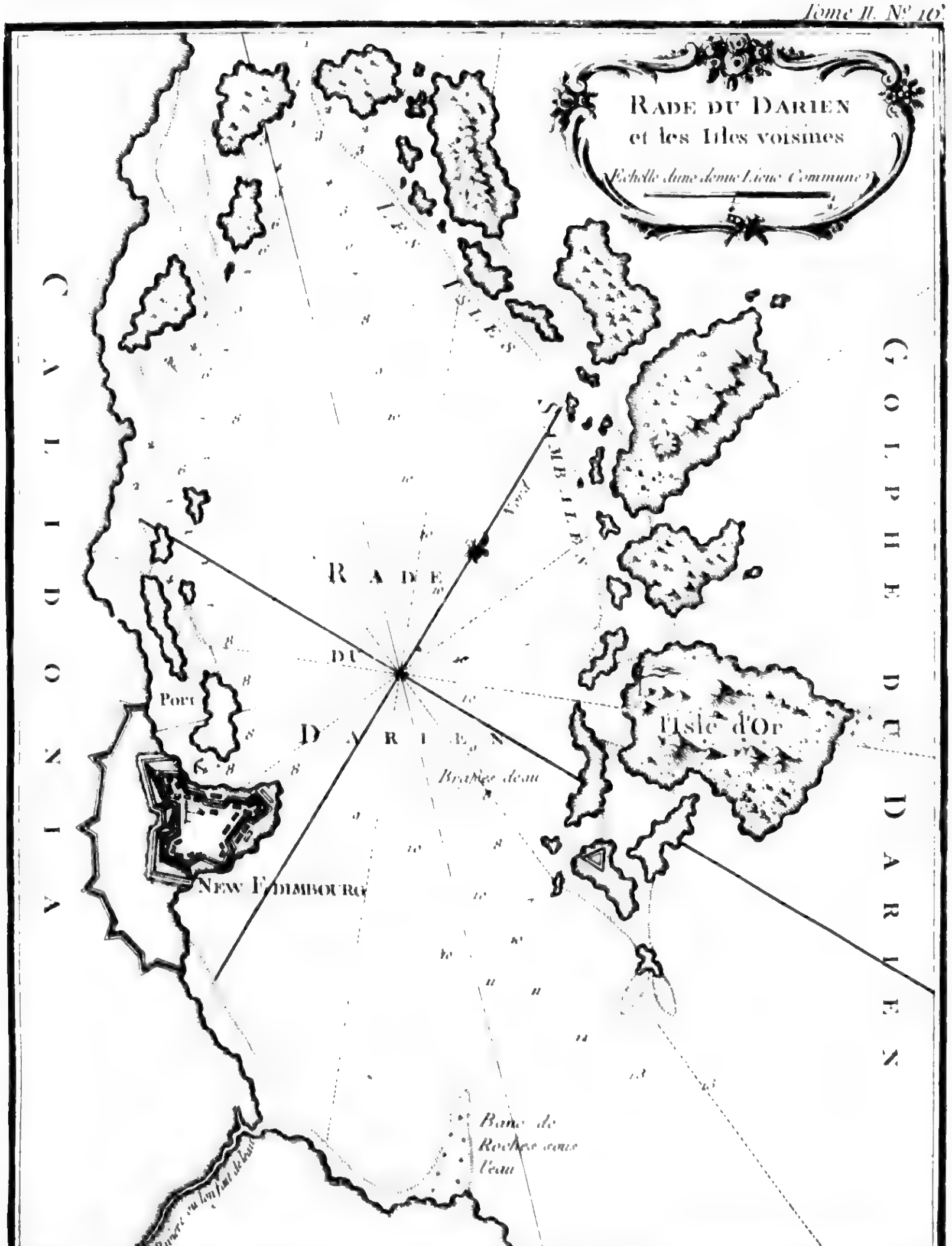
RADE DU DARIEN
et les Isles voisines
Echelle d'une demie Lieue Commune
CALIDONIA
GOLPHE DE DARIEN
RADE DU DARIEN
Port
NEW EDIMBOURG
l'Isle d'Or
Brasses d'eau
Banc de Roches sous l'eau
Nord

CARTE DES PROVINCES DE
CARTAGENE, S.TE MARTHE ET VENEZUELA
Cap de la Vela
la Rancheria
S.te Marthe
Cartagene
Teneriffe
Mompox
Tolu
Caracol
S.t Antoine
Tamalameque
Morales
S.t Pierre
Quiriquires
Vallée de Upari
Longitude Occidentale du Meridien de Paris
Longitude de l'Isle de Fer

Tome II. N° 17

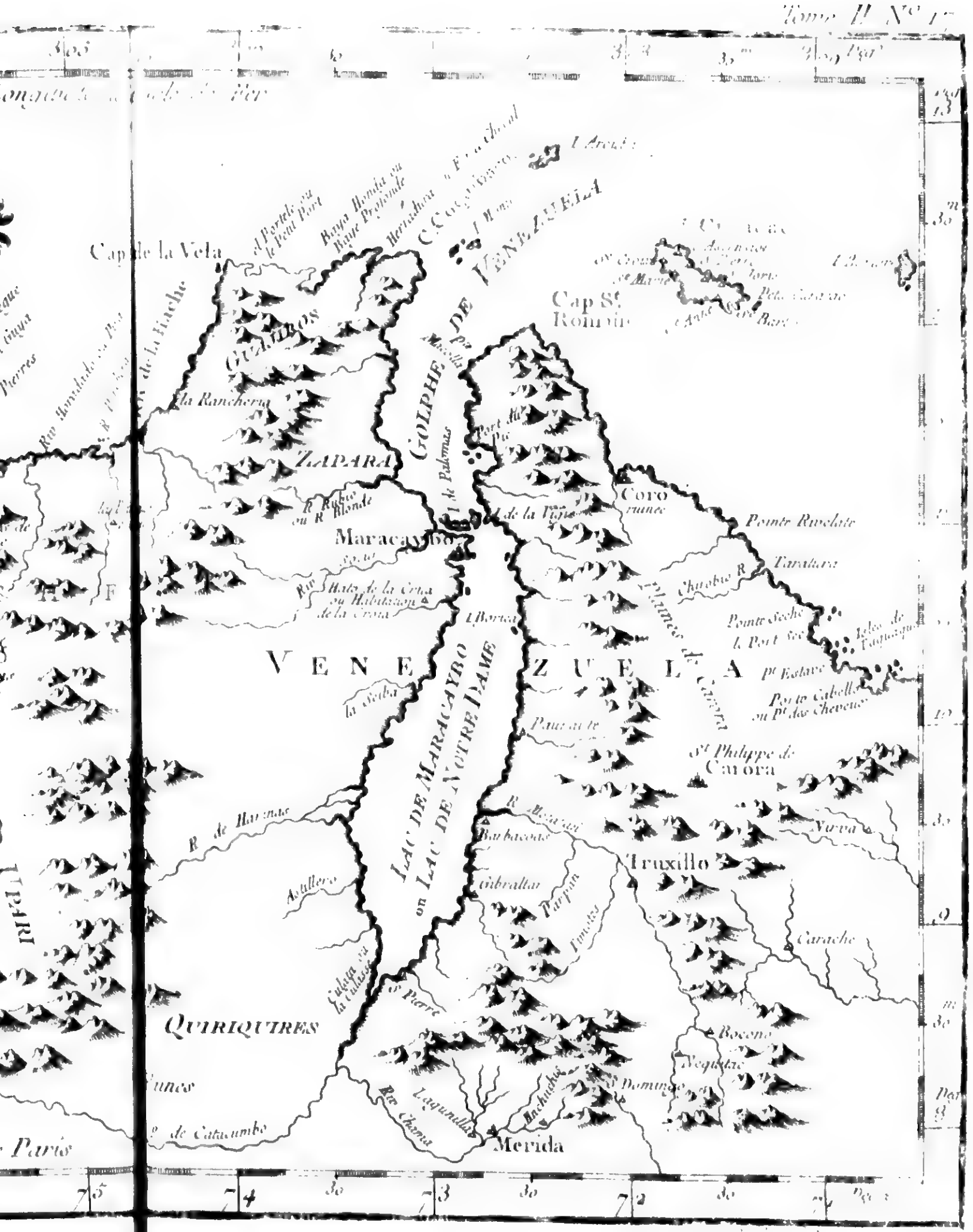
Cap de la Vela
GOLPHE DE VENEZUELA
Cap S.t Roman
Coro
Pointe Ravelate
Maracaybo
ZAPARA
GUAJIROS
la Rancheria
VENEZUELA
LAC DE MARACAYBO ou LAC DE NOTRE DAME
S.t Philippe de Carora
Truxillo
Gibraltar
Caracle
Bocono
Merida
QUIRIQUIRES
Porto Cabello ou P.t des Chevaux
Baye Honda ou Baye Profonde
R. de Catacumbo
Paris

PLAN DE LA
BAYE DE ZISAPATA
a la Coste de Terre ferme
Echelle d'une Lieue Commune
Riviere de Sinu
Benados
Samina
Isle Longue
Isle de Aves
Nord
Pointe de la Saline ou des Mestizos
Pointe des Indiens
Pointe de la Horadada
ou Pointe Percee
Pointe de Navarros
Pointe de Don Georges
Pointe de Bolibar
Ste. Croix
GOLPHE DE MOROSQUILLE

BAYE DE CARTHAGENE
dans l'Amerique Meridionale
Echelle d'une Lieue Commune
PARTIE D
N. D. de la Poupe
Fort St. Lazare
Carthagene
Fort Manzanilla
Fort Ste. Croix
Fort Pastelillo
Fauxbourg
TERRE
Village aux Jesuites
Candera

Tome II Nº. 40

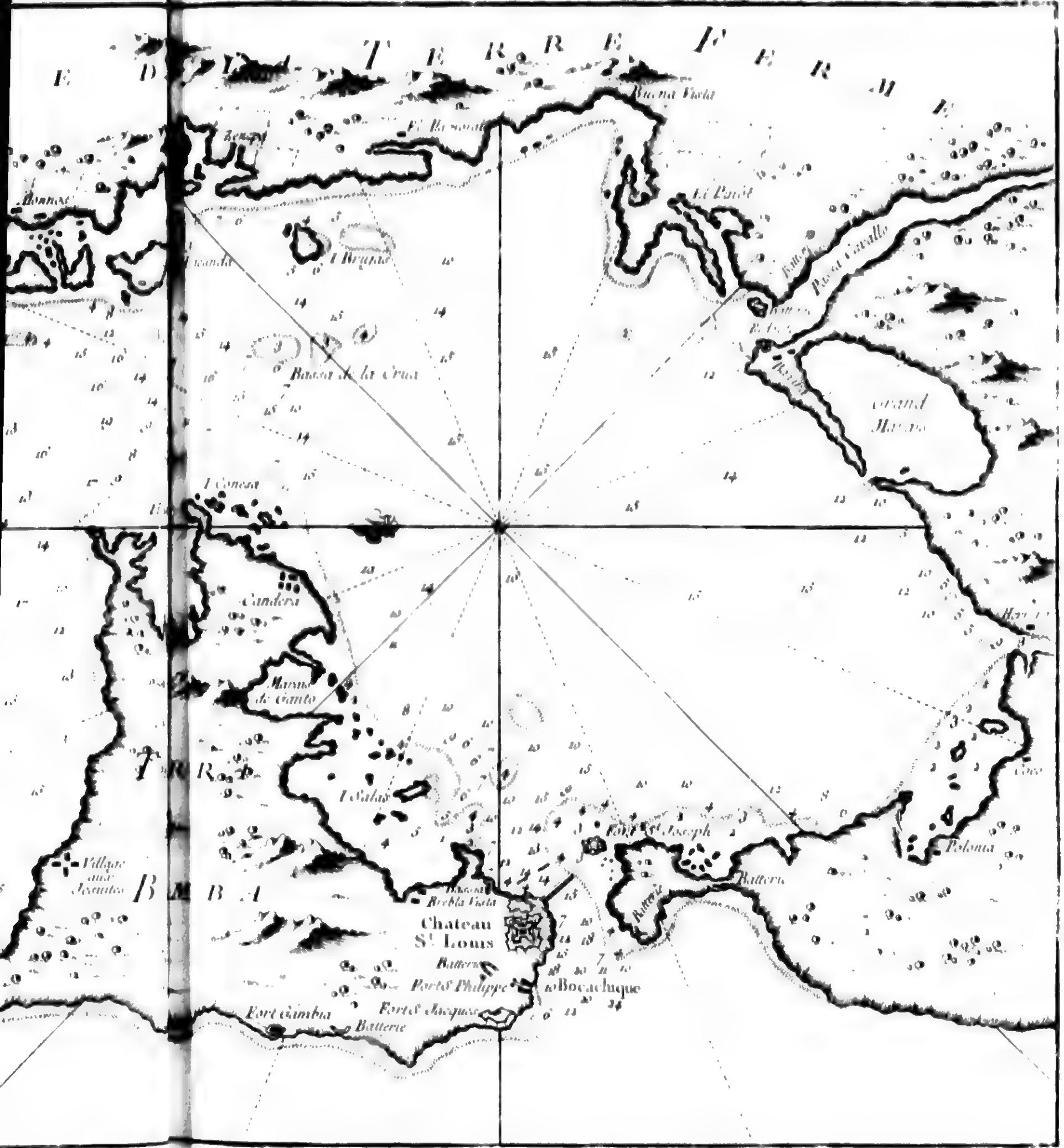

TERRE FERME
Buena Vista
Chateau
St. Louis
Fort St. Joseph
Fort St. Philippe
Fort St. Jacques
Fort Gambia
Bocachique
grand
Batterie
Baxa de la Cruz
Candera
Polonia

VILLE DE CARTAGENE
dans l'Amerique Meridionale.
A l'Eglise Cathedrale
B St Dominique
C St Augustin
D College des Jesuites
E l'Eglise neuve des Jesuites
F La Merci
G Filles de Ste Claire
H Filles de Ste Therese
I Saint Francois
K Paroisse de la Ste Trinite
L Citerne
M La Prison
N La Tuerie
O La Boucherie
P Saint Toribe
Q Magasin a Poudre
R Hermitage de St Roch
Pont
Pont
COSTE DU PORT
Nord
GOLPHE DU MEXIQUE
Echelle de Deux Cent Toises
25 50 200 T

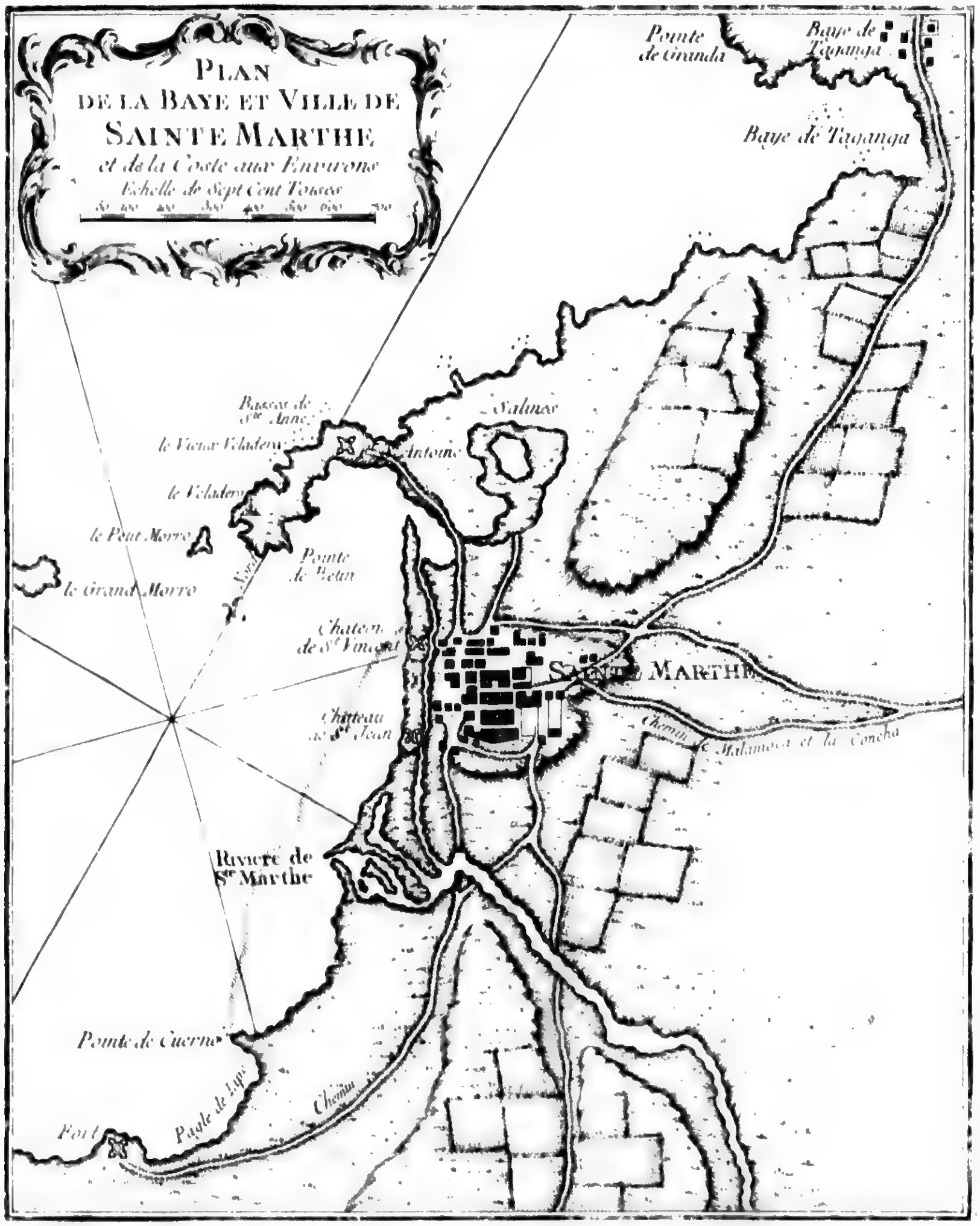
PLAN
DE LA BAYE ET VILLE DE
SAINTE MARTHE
et de la Coste aux Environs
Echelle de Sept Cent Toises
Pointe de Granda
Baye de Taganga
Baye de Taganga
Salines
le Vieux Veladero
le Veladero
le Petit Morro
le Grand Morro
Pointe de Betin
Chateau de St. Vincent
SAINTE MARTHE
Chateau de St. Jean
Chemin de Malamoca et la Concha
Riviere de Ste. Marthe
Pointe de Cuerno
Fort
Chemin

Tome II. N° 22.

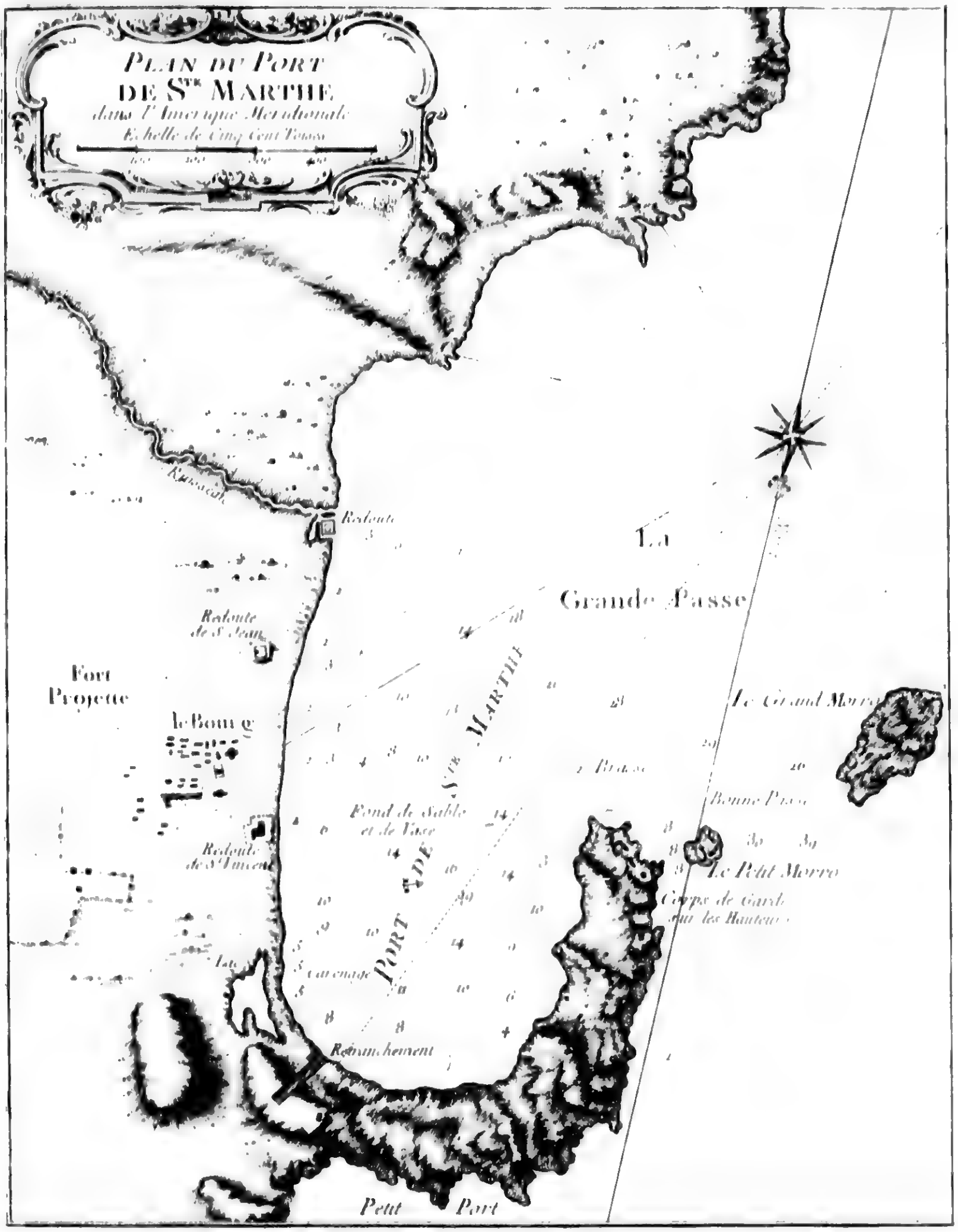
PLAN DU PORT
DE STE MARTHE
dans l'Amerique Meridionale
Redoute
La
Grande Passe
Redoute de St Jean
Fort Projette
le Bourg
Le Grand Morro
Bonne Passe
Fond de Sable et de Vase
Redoute de St Vincent
Le Petit Morro
Corps de Garde sur les Hauteurs
PORT DE STE MARTHE
Retranchement
Petit Port

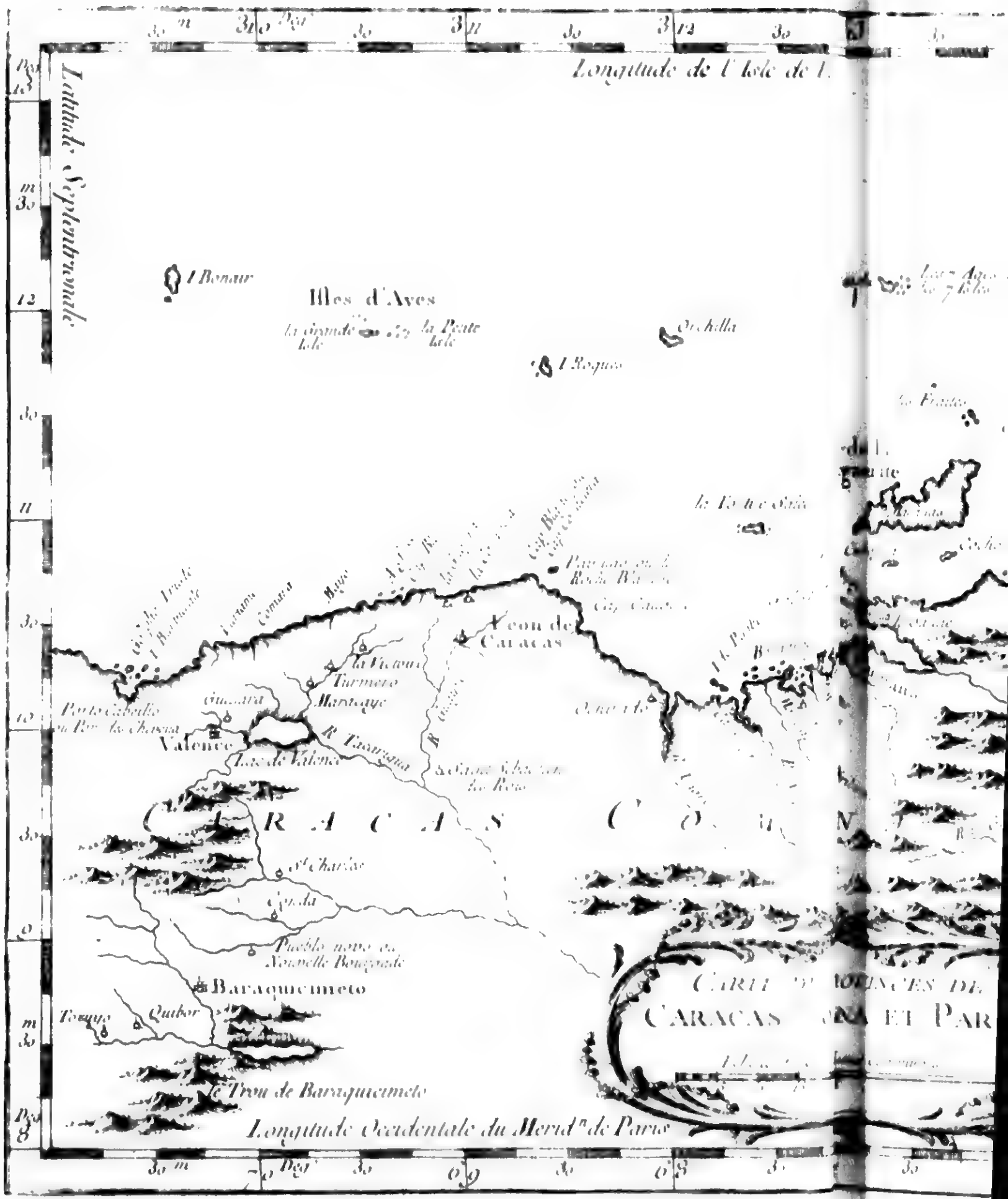
Latitude Septentrionale
I. Bonair
Isles d'Aves
la Grande Isle
la Petite Isle
Orchilla
I. Roques
la Victoria
Turmero
Maracaye
Valence
Lac de Valence
Caracas
Baraquicimeto
Quibor
Tocuyo
Pueblo novo ou Nouvelle Bourgade
Troù de Baraquicimeto
Longitude Occidentale du Merid.n de Paris

Tome II. N°. 23.

Les Grenadins
Ile de la Grenade
Orchilla
la Tortue
Bouche du Dragon
Pointe de la Galera
Golphe de Paria
Paria
Pointe Blanche
Riviere de l'Orenoque
S.Thomas de Guyane

Nord
Marais Salans
Ance de Burburate
Salinas
Mangles
Pointe Brave
Batterie
LE PORT
le Fort
LA RADE
PLAN DU PORT CABELLO
a la Coste de Caraque
Echelle de Deux Cent Toises
50
100
200

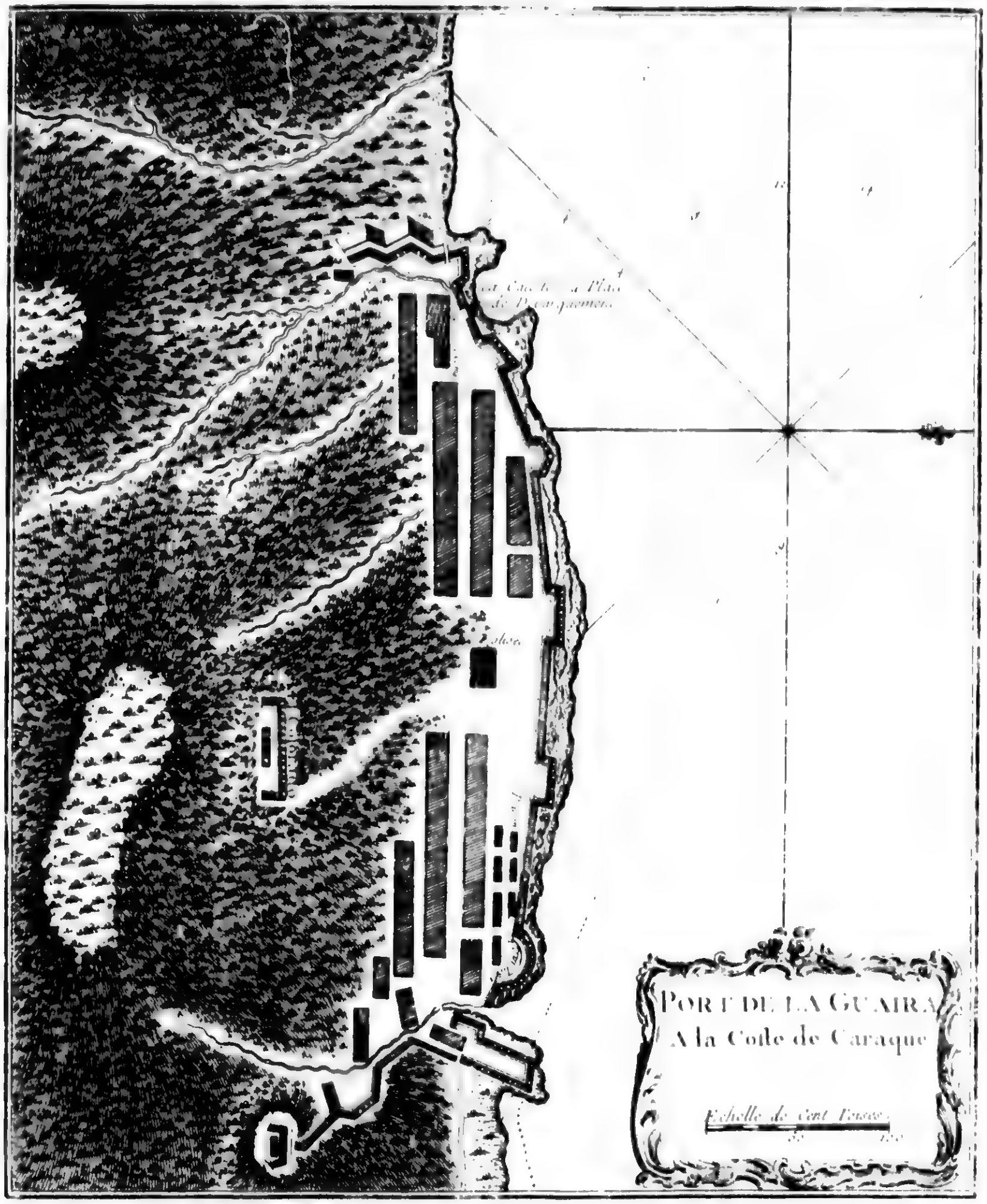
PORT DE LA GUAIRA
A la Coste de Caraque
Echelle de cent Toises

IMAGE EVALUATION
TEST TARGET (MT-3)

6″

Photographic
Sciences
Corporation

23 WEST MAIN STREET
WEBSTER, N.Y. 14580
(716) 872-4503

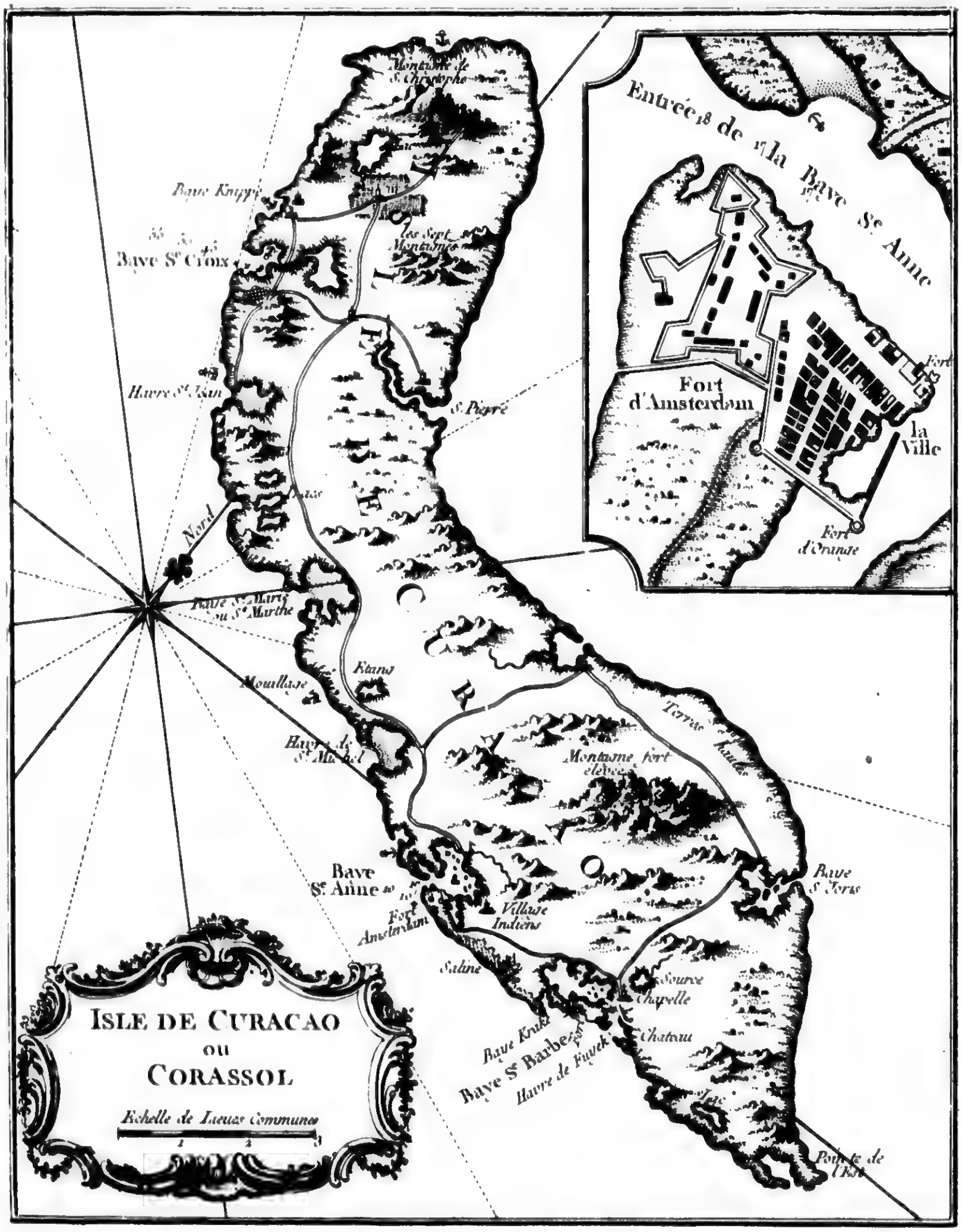
ISLE DE CURACAO
ou
CORASSOL
Echelle de Lieues Communes
1 2 3
Baye Knippe
Baye St. Croix
les Sept Montagnes
Havre St. Jean
St. Pierre
Nord
Baye Ste. Marie ou St. Marthe
Mouillage
Etang
Havre de St. Michel
Terres hautes
Montagne fort élevée
Baye St. Anne
Fort Amsterdam
Village Indiens
Saline
Source
Chapelle
Chateau
Baye St. Barbe
Havre de Fuyck
Pointe de l'Est
Entrée de la Baye Ste. Anne
Fort d'Amsterdam
Fort
la Ville
Fort d'Orange

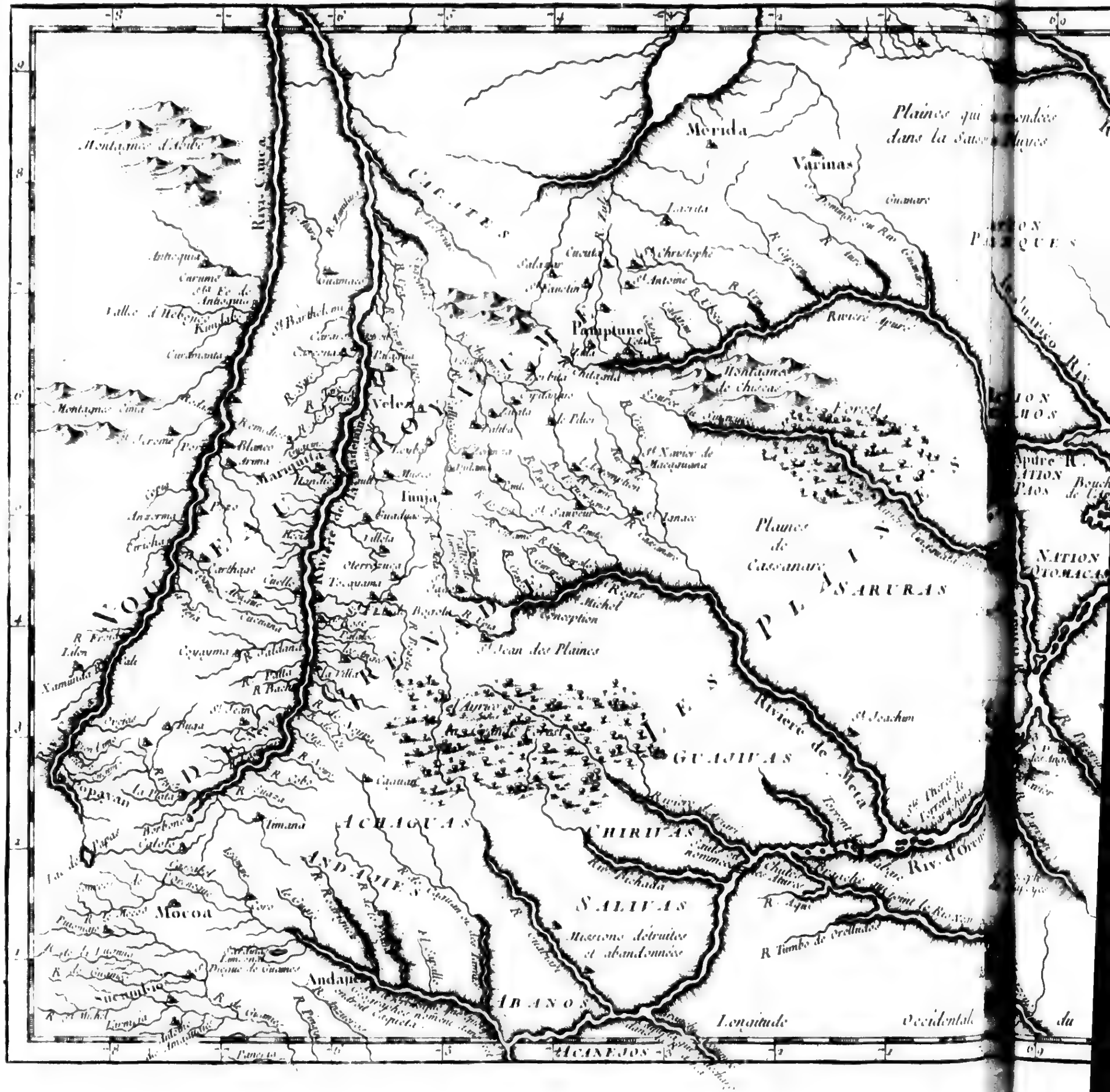

Montagnes d'Abibe
Riv. Cauca
Merida
Varinas
Plaines qui sont inondées dans la saison des pluies
Antioquia
Vallée d'Hebene
Montagne Cima
Pamplune
Velez
Mariquita
Tunja
Carthage
Bogota
Plaines de Cassanare
SARURAS
St. Jean des Plaines
Riviere de Meta
GUAJIVAS
Popayan
ACHAGUAS
CHIRIVAS
SALIVAS
Missions détruites et abandonnées
Mocoa
Andaqui
Longitude
Occidentale

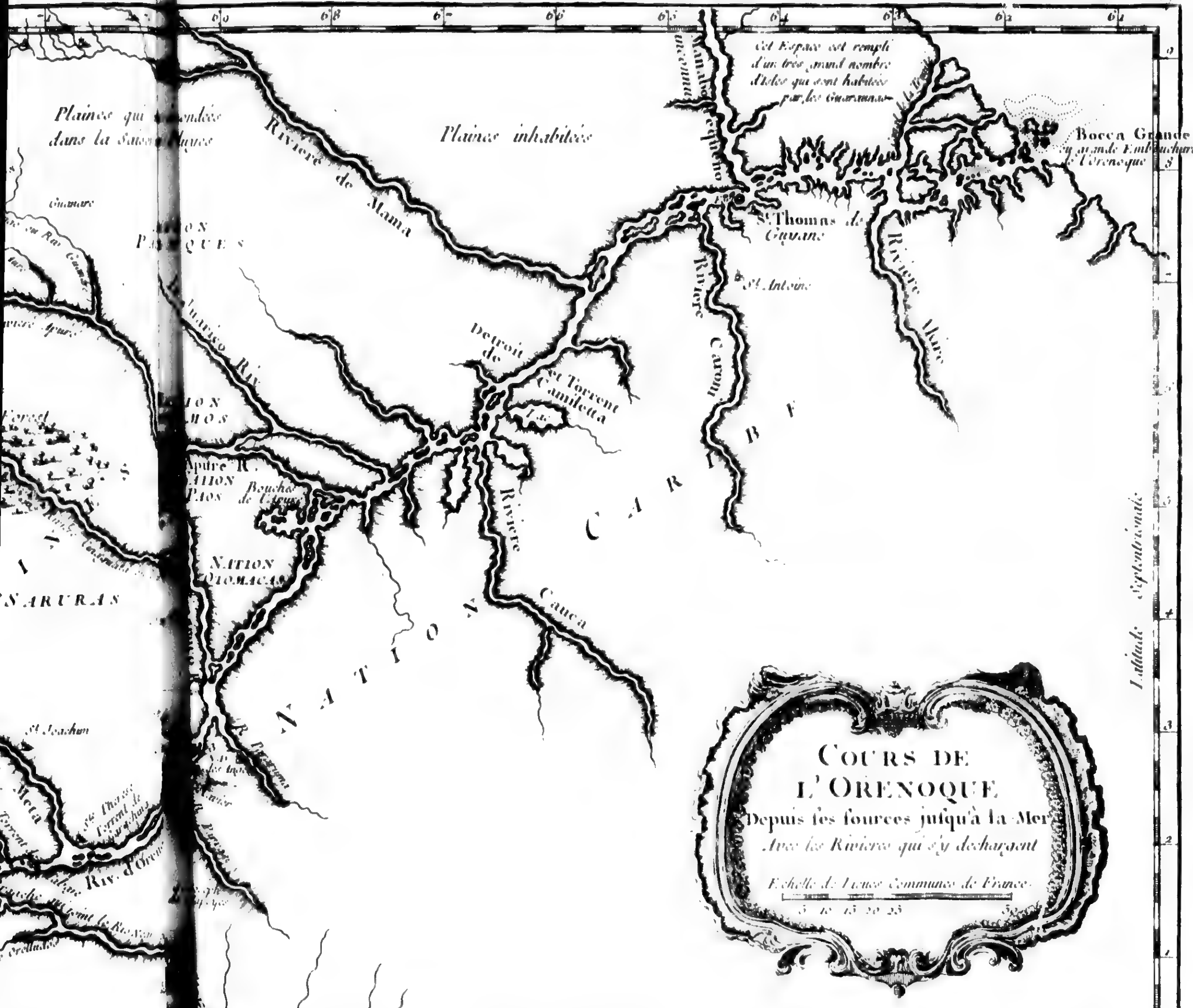
Cours de L'Orenoque
Depuis ses sources jusqu'à la Mer
Avec les Rivieres qui s'y dechargent
Echelle de Lieues Communes de France
5 10 15 20 25 50
Cet Espace est rempli d'un très grand nombre d'Isles qui sont habitées par les Guaranaus
Plaines inhabitées
Plaines qui sont inondées dans la Saison des Pluyes
Riviere de Mama
Bocca Grande ou grande Embouchure de l'Orenoque
St. Thomas de Guyane
St. Antoine
Riviere Caroni
Riviere Mari
Detroit de
Torrent Camiletta
Riviere Cauca
Nation Caribe
Nation Quiomacas
Apure R.
St. Joachim
Meta
Riv. d'Orenoque
Occidentale du Meridien de Paris
Latitude Septentrionale

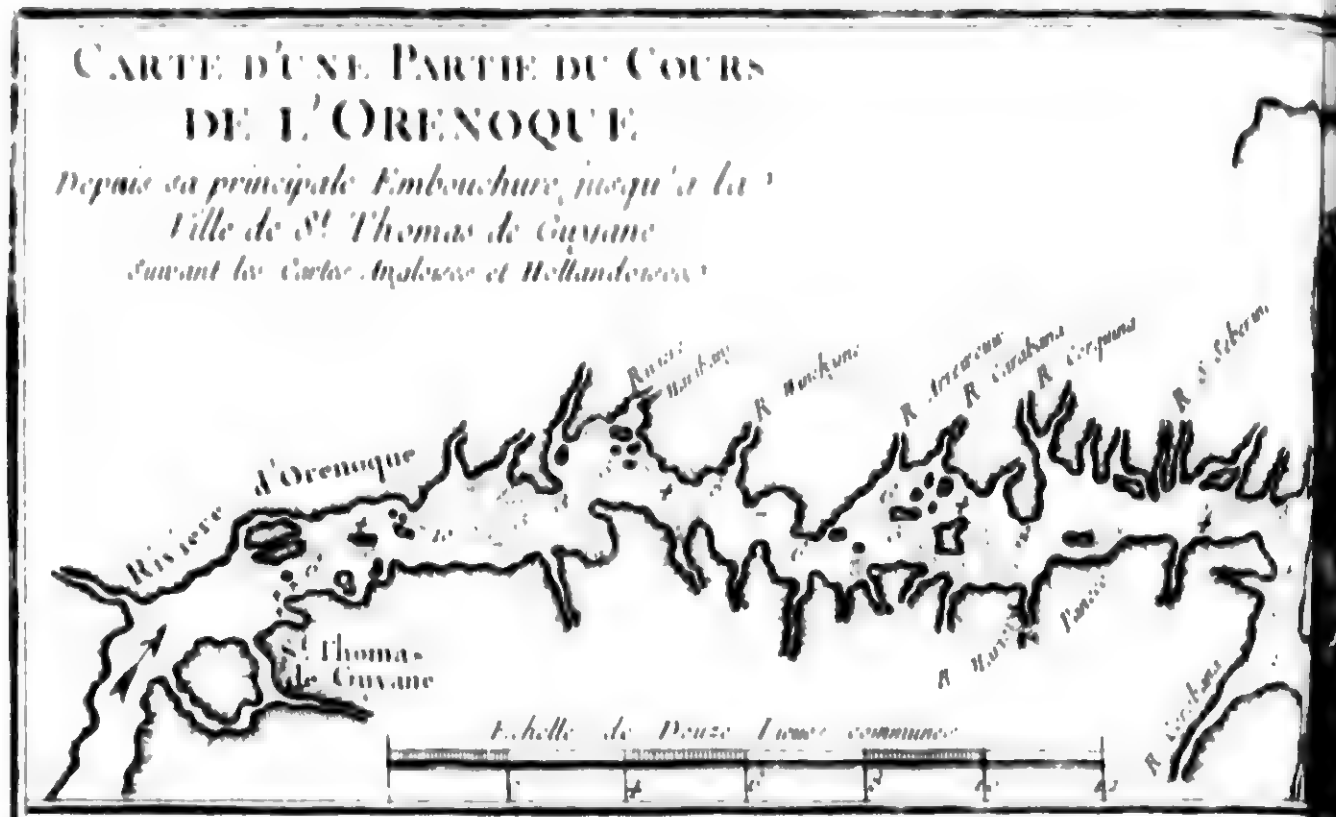
CARTE D'UNE PARTIE DU COURS
DE L'ORENOQUE
Depuis sa principale Embouchure jusqu'a la
Ville de St. Thomas de Guyane
Suivant les Cartes Angloises et Hollandoises
Riviere d'Orenoque
St. Thomas
de Guyane
Echelle de Douze Lieues communes

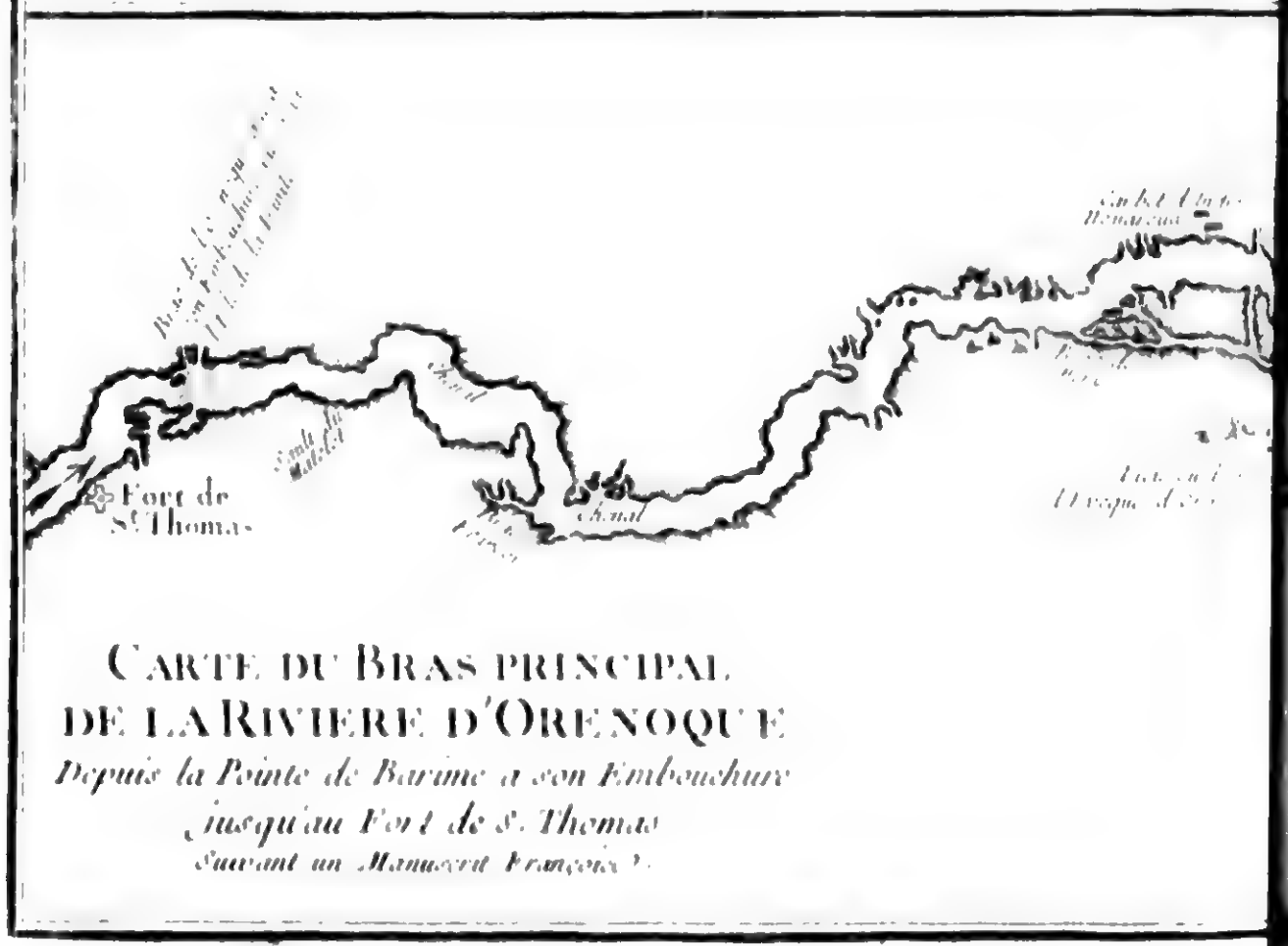
Fort de
St. Thomas
Chenal
Chenal
CARTE DU BRAS PRINCIPAL
DE LA RIVIERE D'ORENOQUE
Depuis la Pointe de Barime a son Embouchure
jusqu'au Fort de S. Thomas
Suivant un Manuscrit François

Tome II. N°. 28

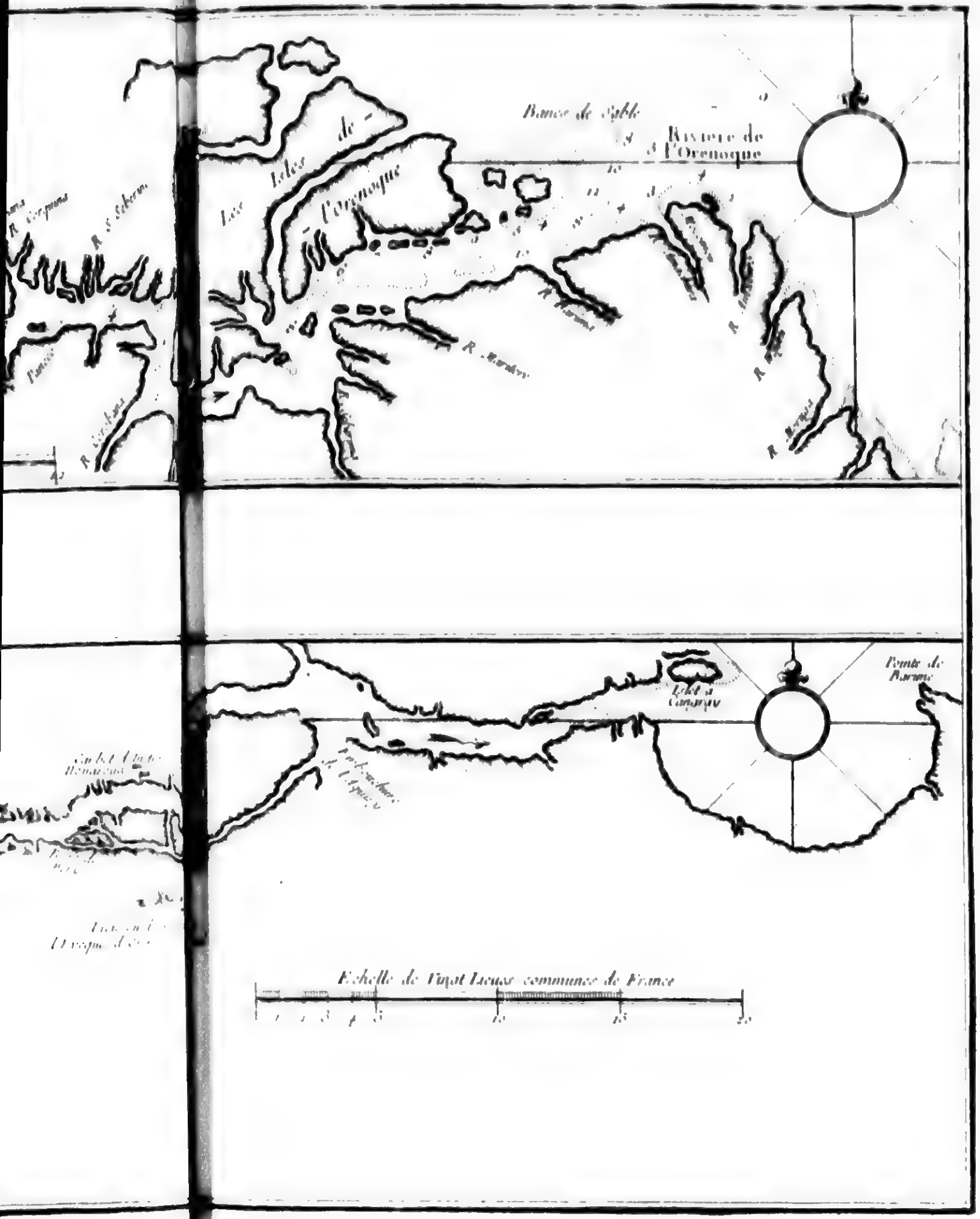
Bancs de Sable
Riviere de l'Orenoque
Les Isles de l'Orenoque
Pointe de Barime
Echelle de Vingt Lieues communes de France

CARTE DE
LA GUIANE
Echelle de Cent Lieues Communes
NOUVEAU
ROYAUME
DE GRENADE
Equateur
ou
Ligne
Planes
Inhabitées
Pamplona
Popayan
Quirrupas

Tome II. N.° 29

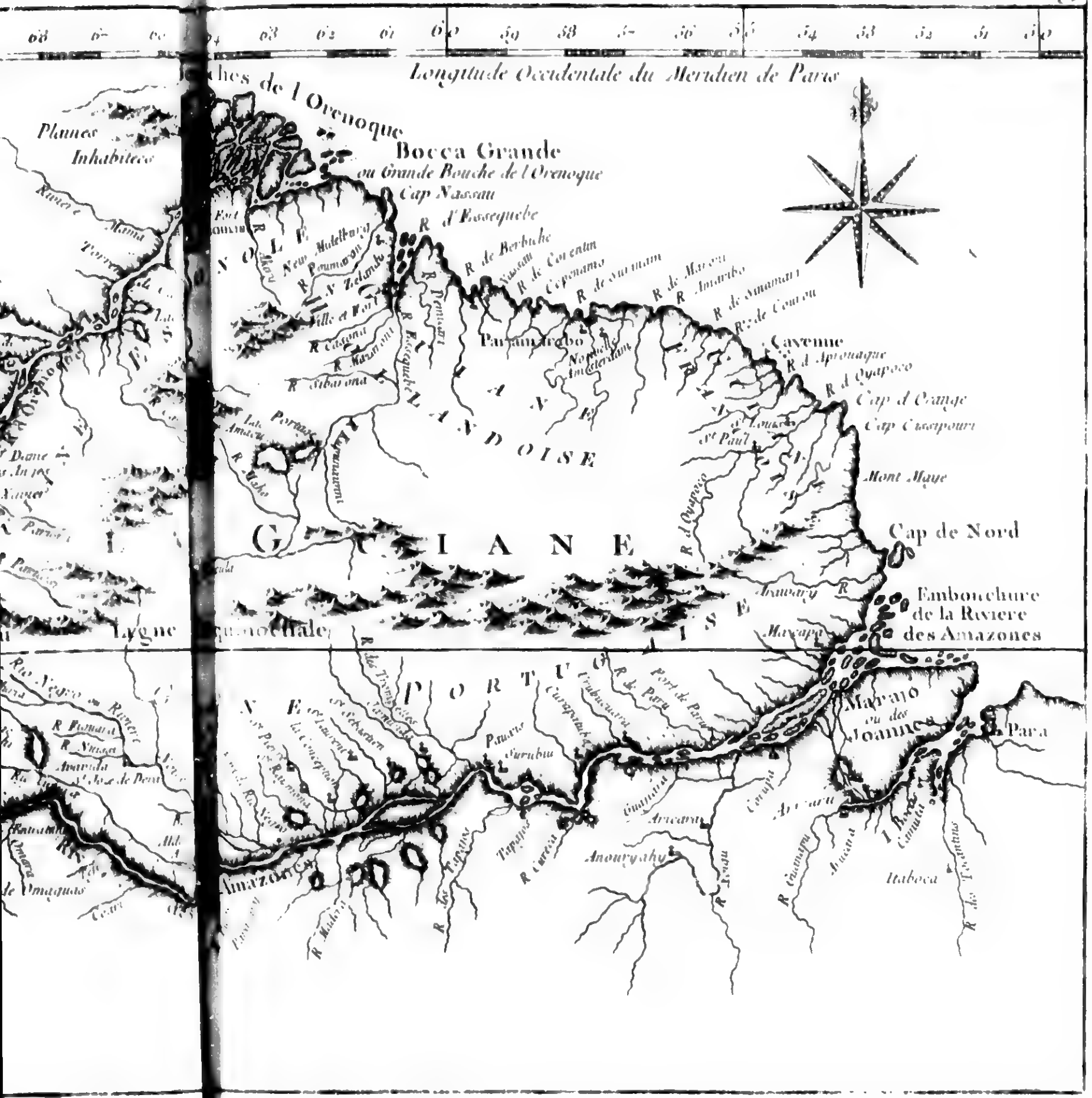

Longitude Occidentale du Meridien de Paris
Bocca Grande
ou Grande Bouche de l'Orenoque
Cap Nassau
R. d'Essequebe
R. de Berbiche
R. de Corentin
Copenamo
R. de Surinam
R. de Maroni
R. Amanibo
R. de Sinamari
R. de Courou
Paramaribo
Cayenne
R. d'Aprouague
R. d'Oyapoco
Cap d'Orange
Cap Cassipouri
Mont Maye
Cap de Nord
Embouchure
de la Riviere
des Amazones
Macapa
Marajo
ou des
Joannes
Para
Anourgaho
Itaboca
R. des Tocantins
Amazones
de Omaguas
Plaines
Inhabitées
Ligne Equinoctiale
G U I A N E
H O L L A N D O I S E
P O R T U G A I S E
Rio Negro ou Riviere

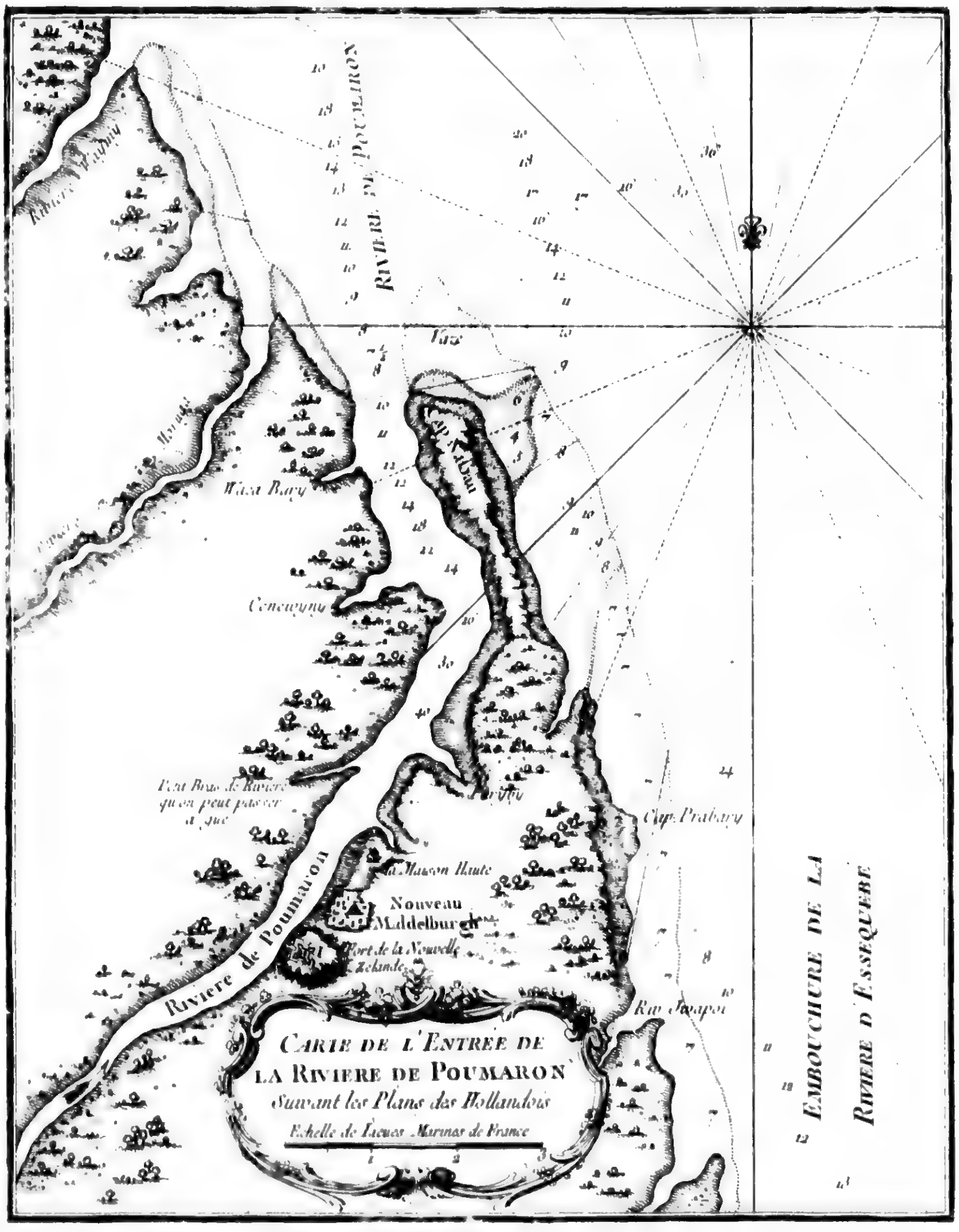
Carte de l'Entrée de
la Riviere de Poumaron
Suivant les Plans des Hollandois
Echelle de Lieues Marines de France
Riviere de Poumaron
Riviere de Poumaron
Waxa Bary
Ceneuwyne
Petit Bras de Riviere qu'on peut passer à sec
la Maison Haute
Nouveau Middelburgh
Fort de la Nouvelle Zelande
Cap Prabary
Embouchure de la
Riviere d'Essequebe

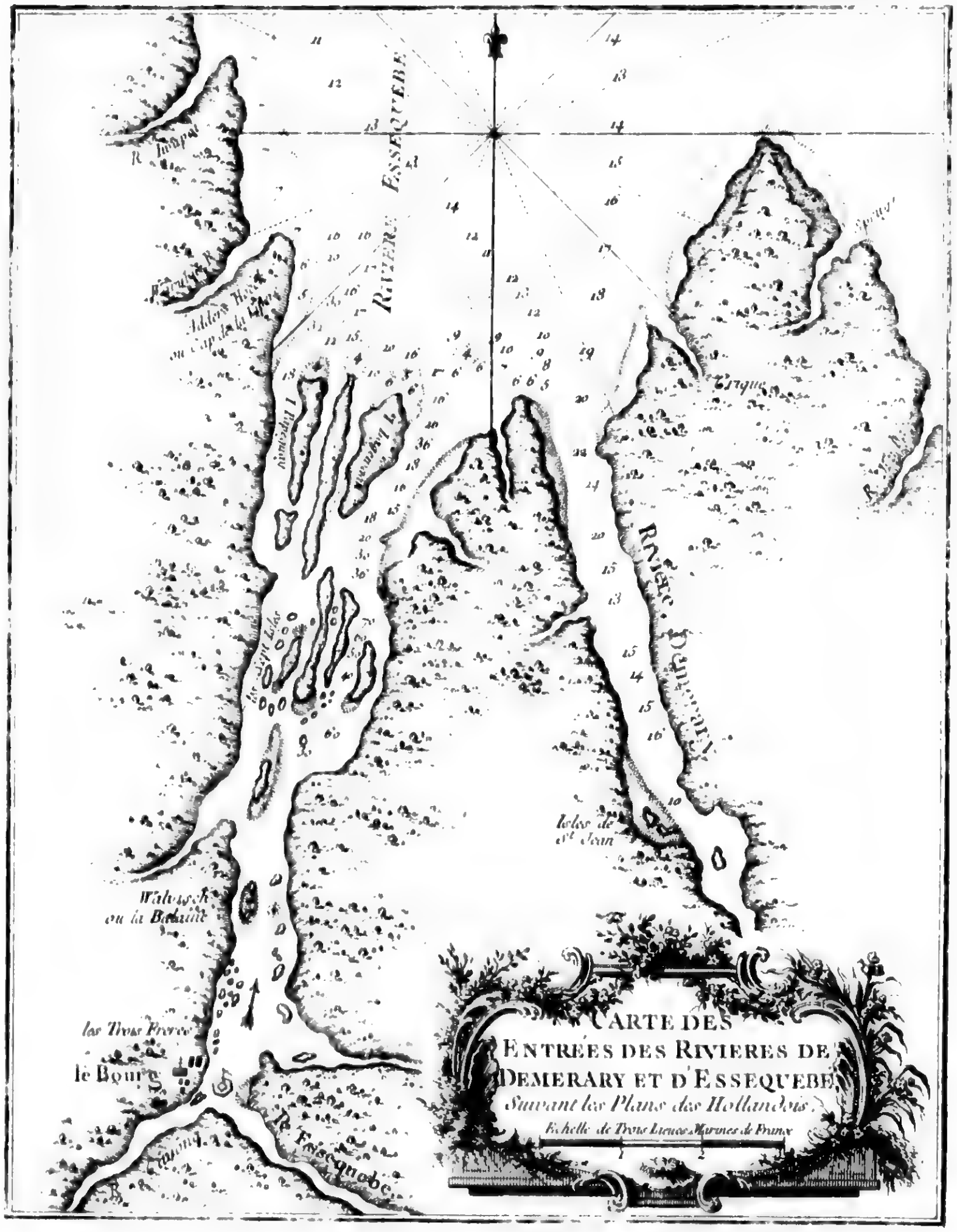
CARTE DES
ENTRÉES DES RIVIERES DE
DEMERARY ET D'ESSEQUEBE
Suivant les Plans des Hollandois.
Echelle de Trois Lieues Marines de France
RIVIERE ESSEQUEBE
RIVIERE DEMERARY
Isles de St. Jean
ou la Baleine
les Trois Freres
le Bourg

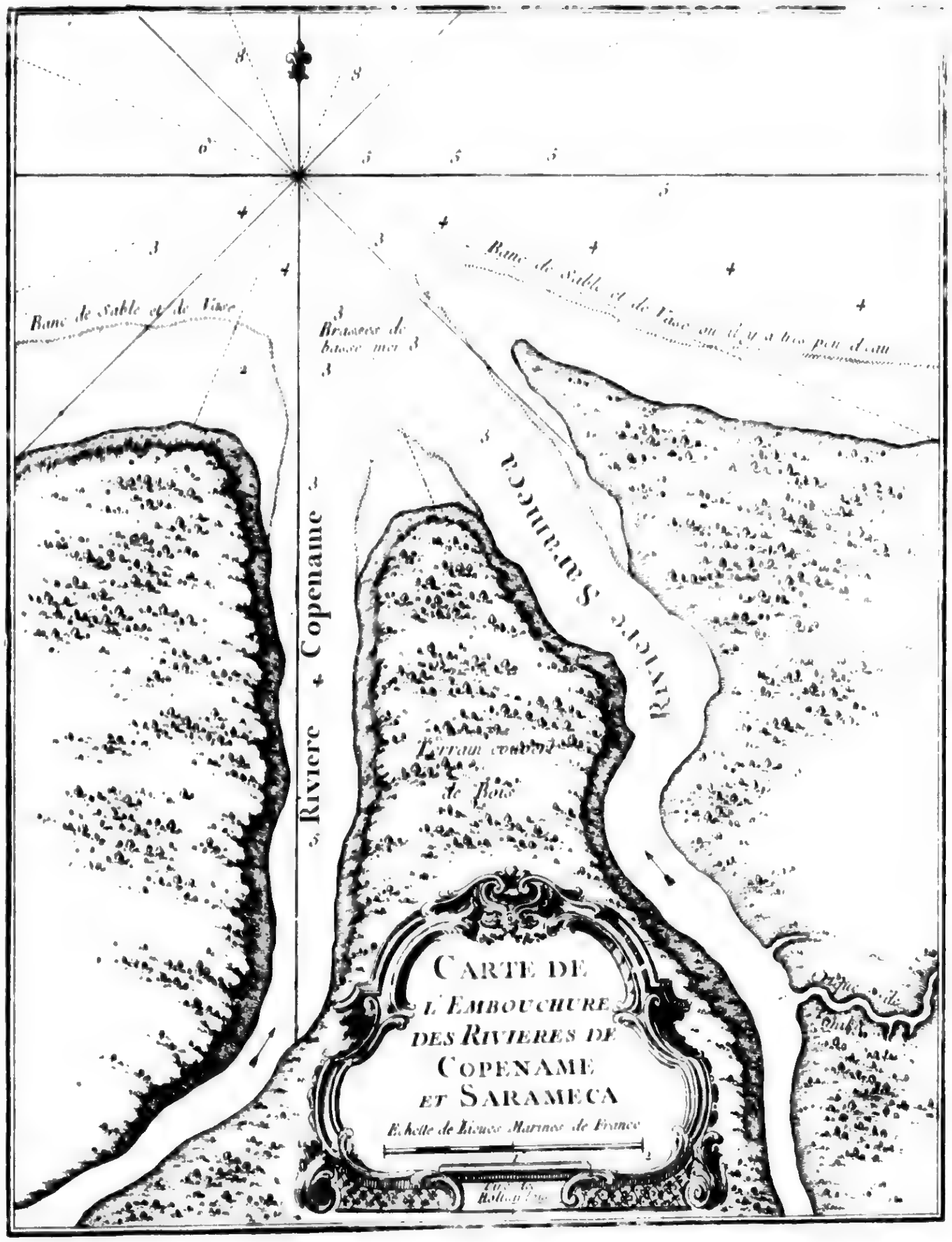
Carte de
l'Embouchure
des Rivieres de
Copename
et Sarameca
Echelle de Lieues Marines de France
Banc de Sable et de Vase
Brasses de basse mer
Banc de Sable et de Vase ou il y a tres peu d'eau
Riviere Copename
Terrain couvert de Bois

Terrain Bas et
tout couvert d'Arbres
Terrain Bas
couvert d'Arbres
Banc de Sable
Isle Krabben
Vase
Riv. de Berbiche
R. de Canze
CARTE DE
L'ENTREE DE LA RIVIERE
DE BERBICHE
Suivant les Plans des Hollandois
Echelle de 1200 Toises
300
600
1200 T.

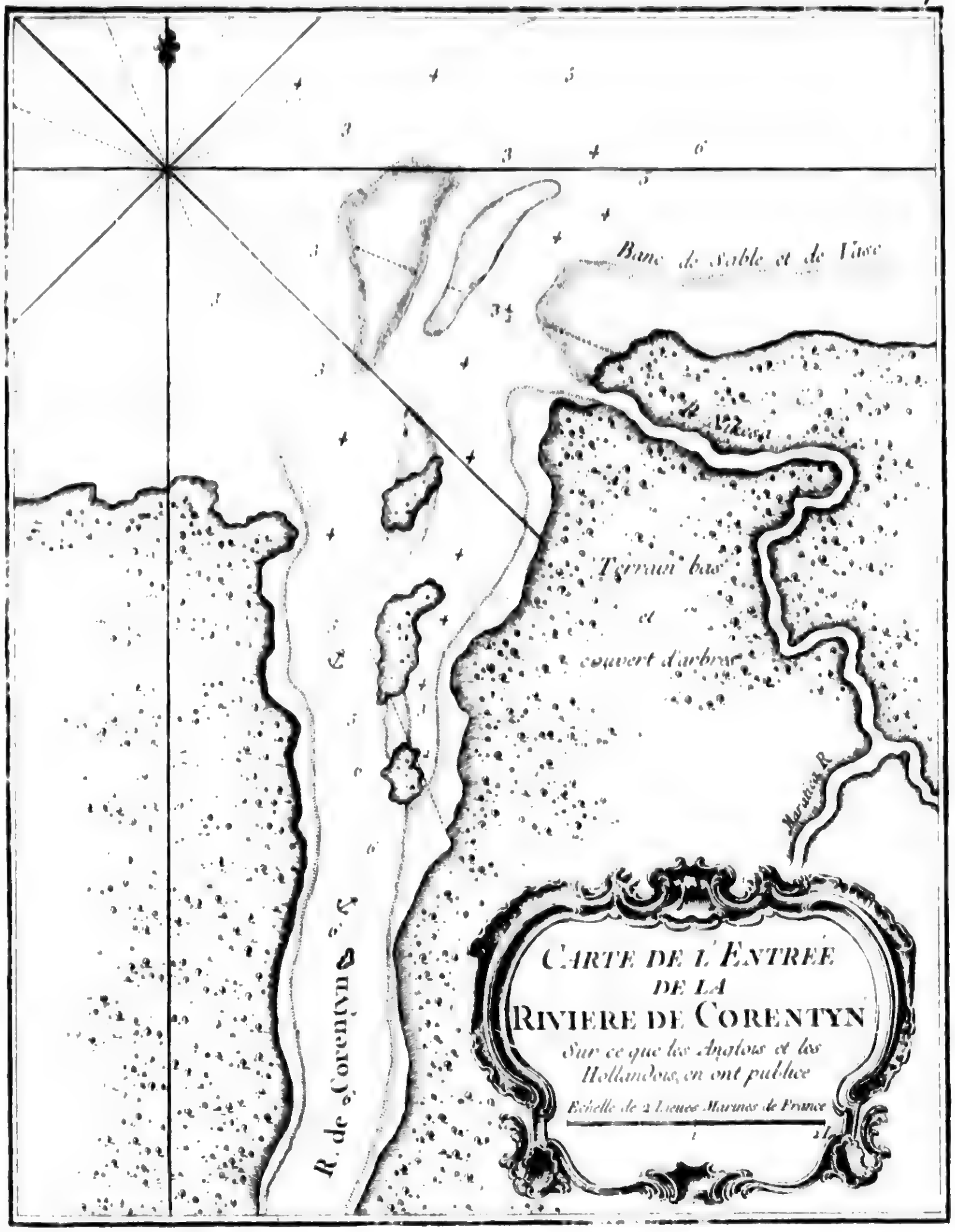
Banc de Sable et de Vase
Terrain bas
et
couvert d'arbres
R. de Corentyn
Marattica R.
CARTE DE L'ENTRÉE
DE LA
RIVIERE DE CORENTYN
Sur ce que les Anglois et les
Hollandois, en ont publiée
Echelle de 2 Lieues Marines de France

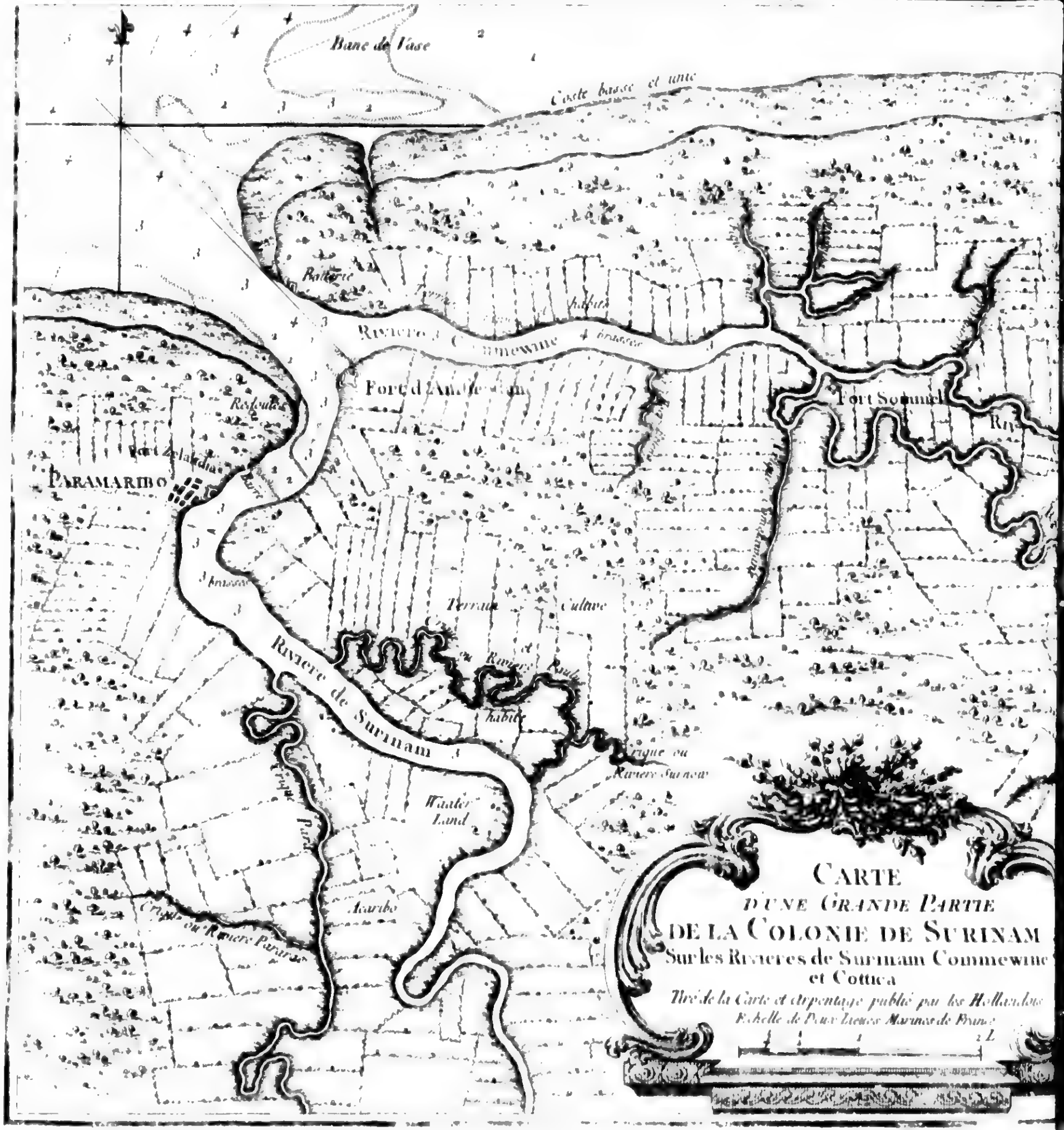
CARTE
D'UNE GRANDE PARTIE
DE LA COLONIE DE SURINAM
Sur les Rivieres de Surinam Commewine
et Cottica
Tiré de la Carte et Arpentage publié par les Hollandois
Echelle de Deux Lieues Marines de France
Banc de Vase
Coste basse et unie
Batterie
Riviere Commewine
Fort d'Amsterdam
Paramaribo
Redoute
Riviere de Surinam
Terrain
Cultivé
Waater Land
Fort Sommel

Tome II. N.°

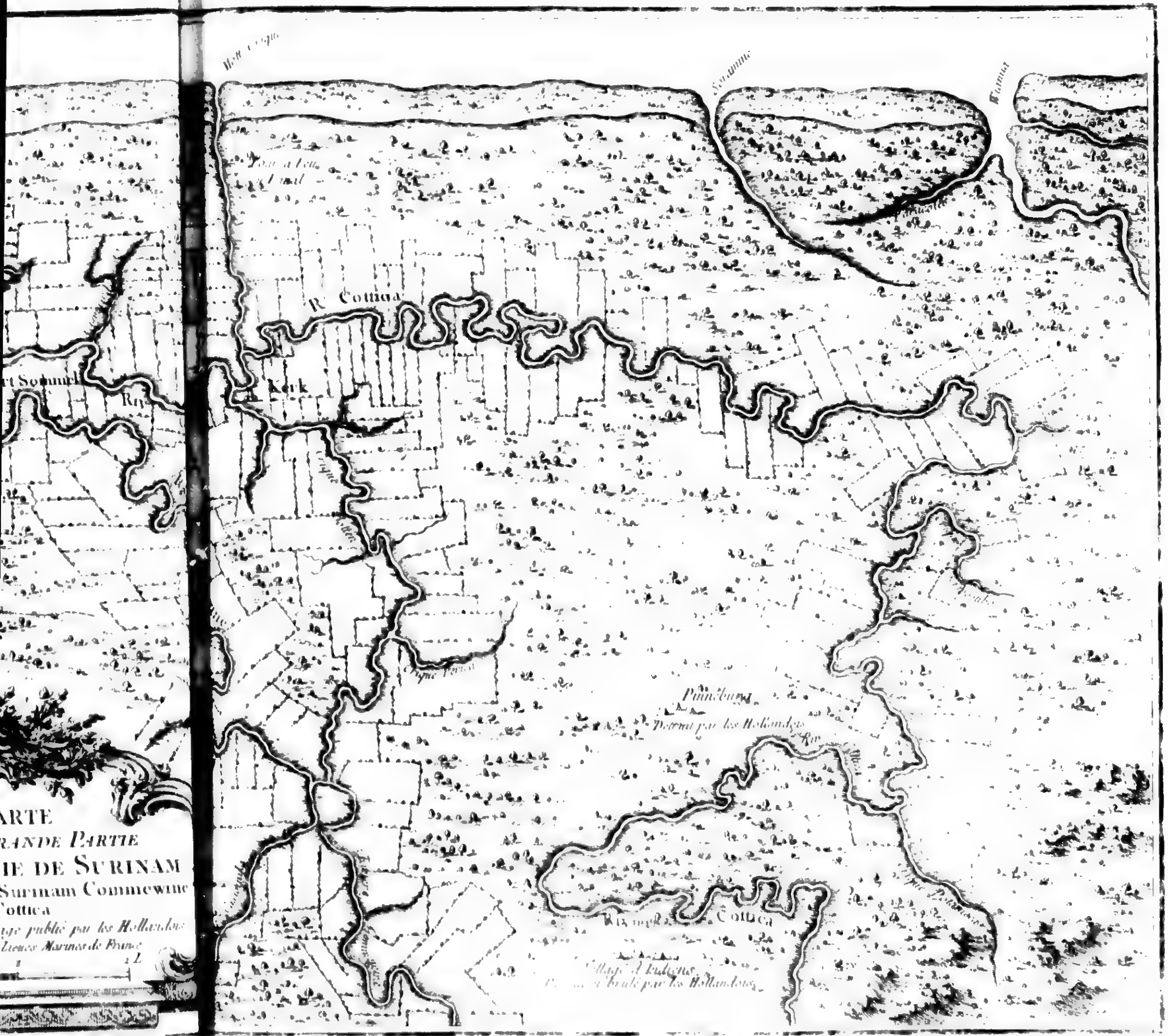
R. Cottica
Kerk
ARTE
RANDE PARTIE
IE DE SURINAM
Surinam Commewine
Cottica
Détruit par les Hollandois
Riv.
Cottica

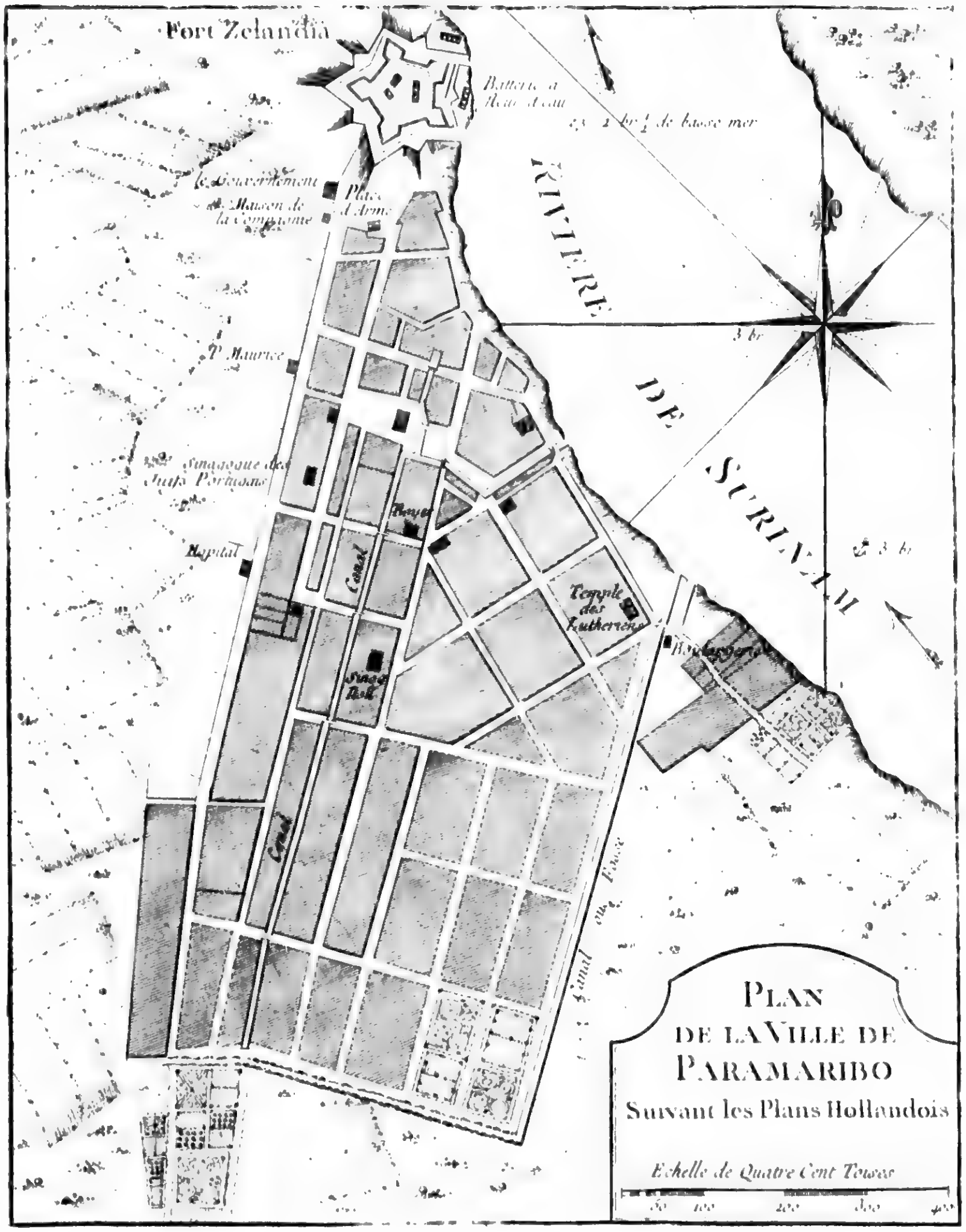
Fort Zelandia
Batterie a fleur d'eau
2 br. ½ de basse mer
RIVIERE DE SURINAM
le Gouvernement
Place d'Armes
Maison de la Compagnie
P. Maurice
Sinagogue des Juifs Portugais
Hopital
Canal
Temple des Lutheriens
3 br
PLAN
DE LA VILLE DE
PARAMARIBO
Suivant les Plans Hollandois
Echelle de Quatre Cent Toises
50 100 200 300 400

CARTE DE
L'ENTRÉE DE LA RIVIERE
DE MARONY
Par le S. Bellin Ingr. de la Marine 1762
Echelle de 3 Lieues Marines de France
RIVIERE DE MARONY
TERRES DES HOLLANDOIS
TERRES DES FRANÇOIS
Terrain bas et noyé

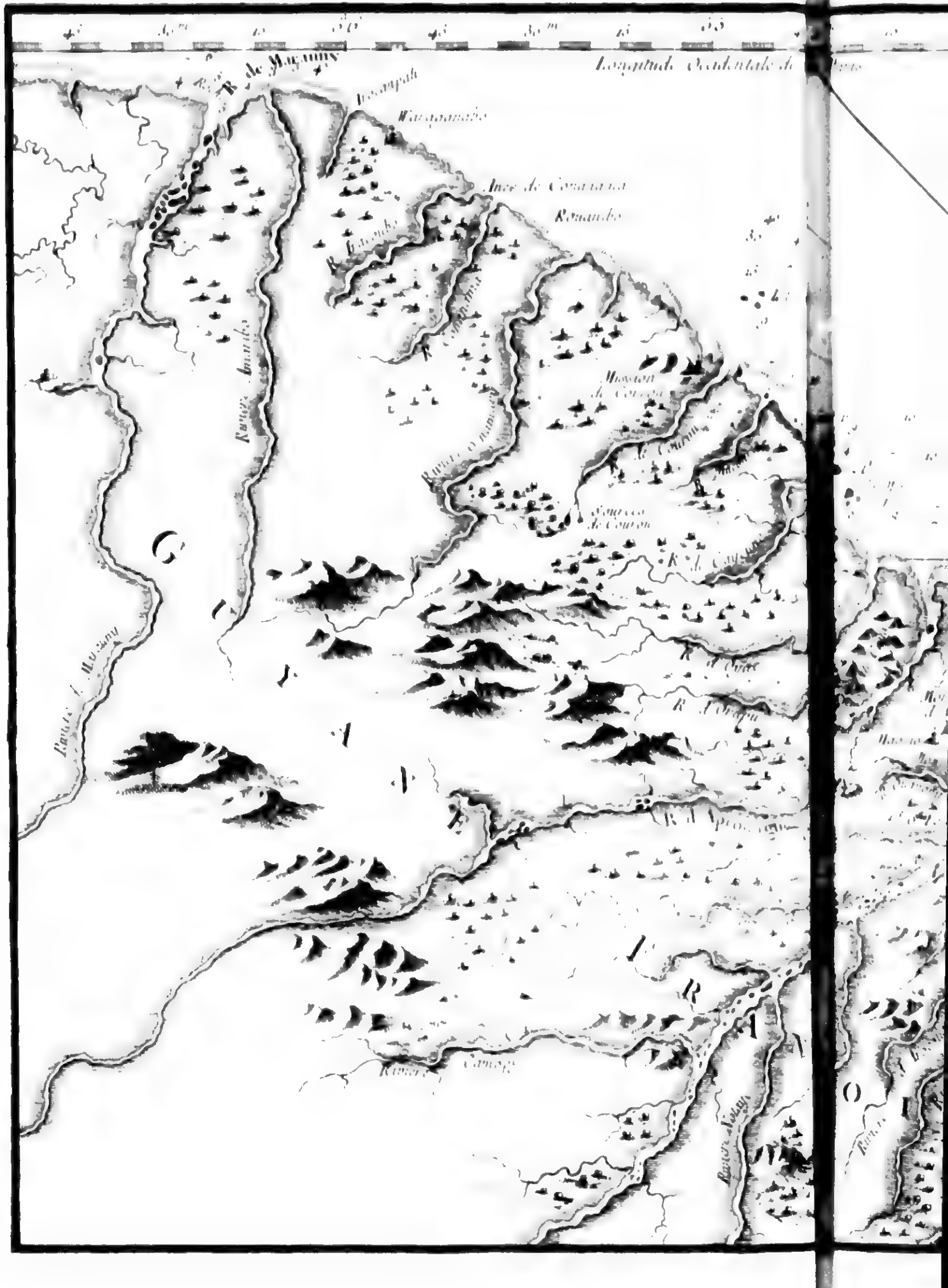

Tome II. No. 38.

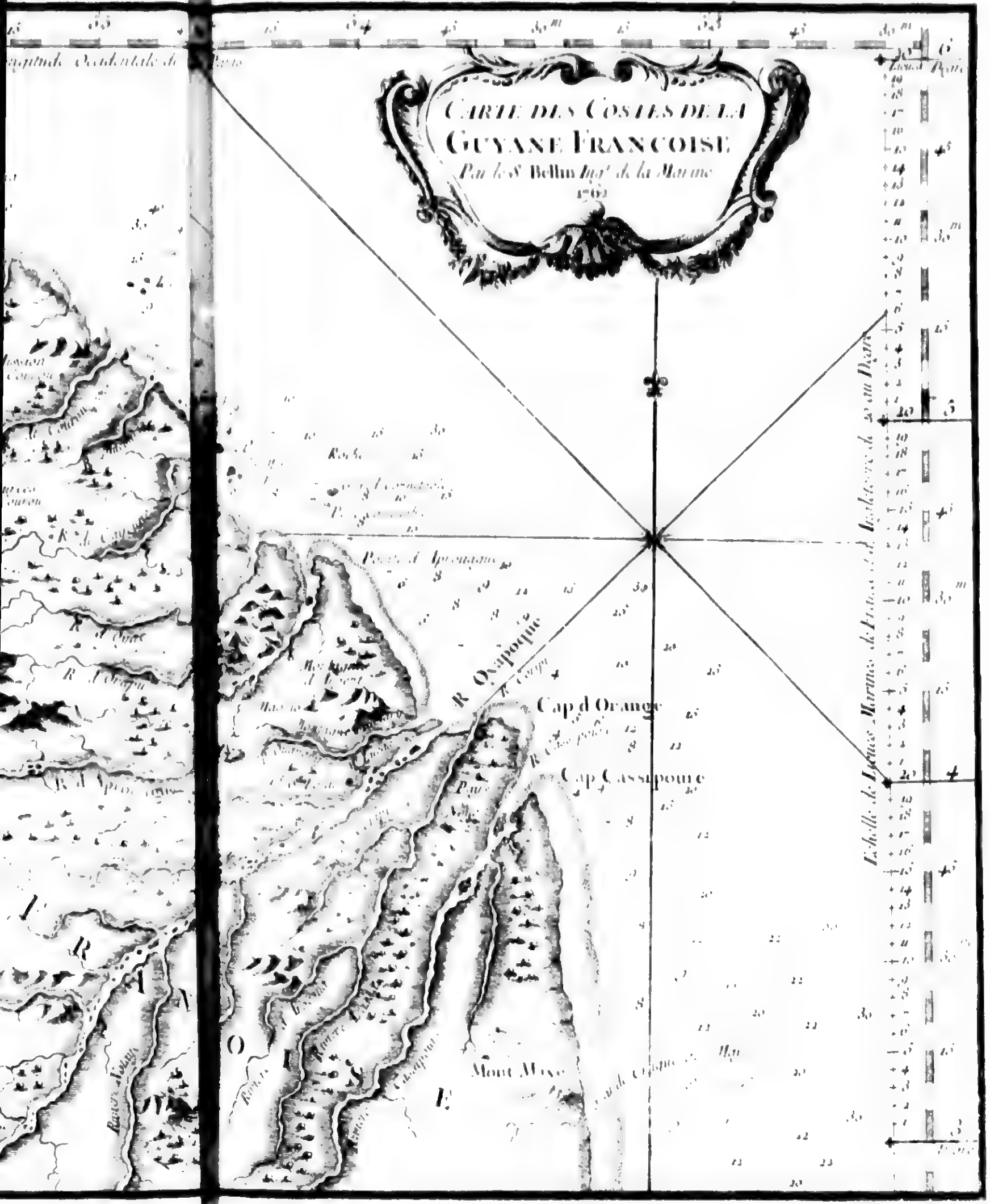
CARTE DES COSTES DE LA GUYANE FRANCOISE
Par le S. Bellin Ing. de la Marine
1762
R. Oyapoque
Cap d'Orange
Cap Cassipoure
Mont Mayo

Carte de
de Kourou
Kourou
Rivière de Kourou
Marécages
Carbet d'Indiens
Corou
l'habitation du Missionaire
Carbet d'Indiens
Rivière
Carbet d'Indiens
Echelle d'une Lieue Marine de France
une Lieue

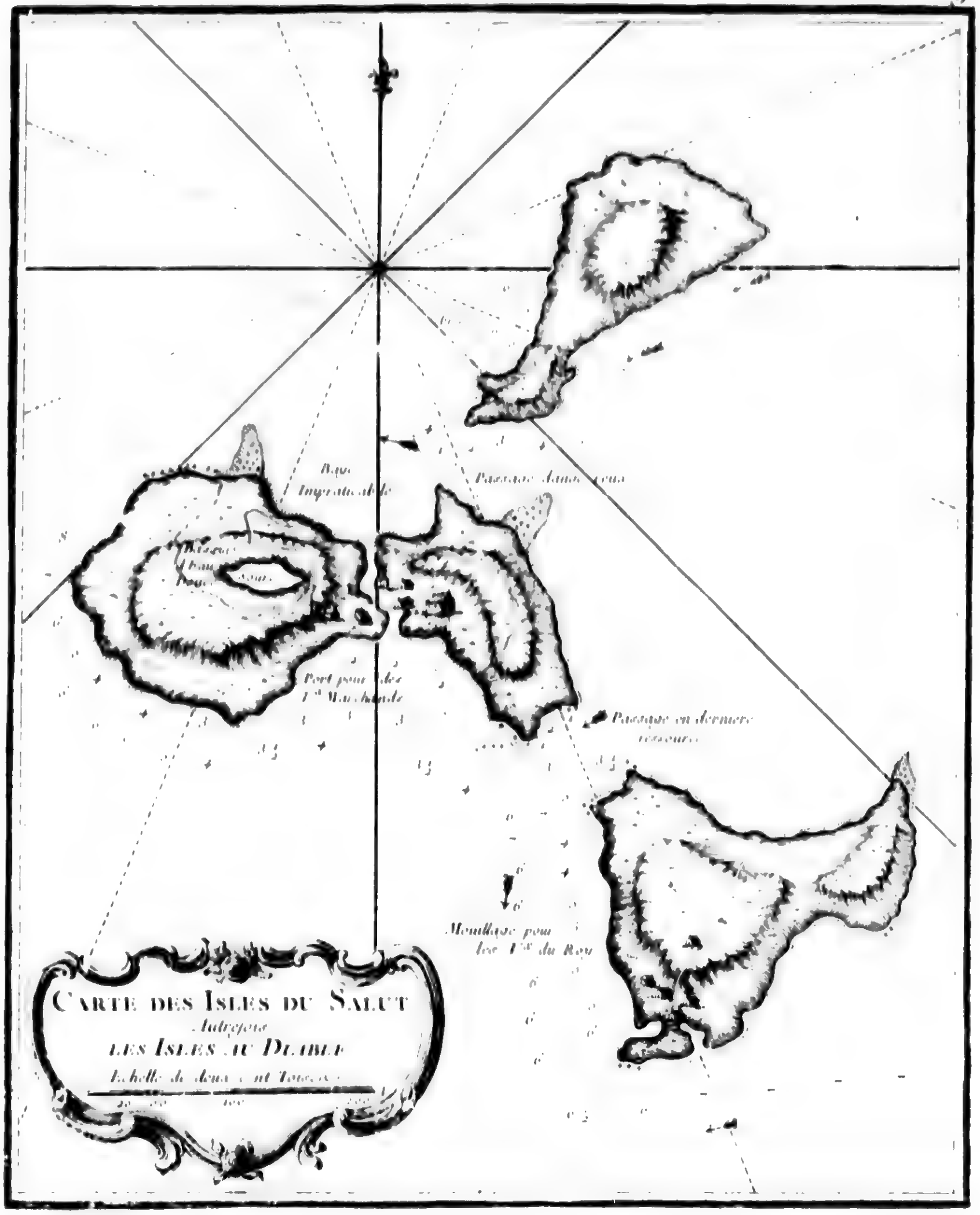
CARTE DES ISLES DU SALUT
Autrefois
LES ISLES AU DIABLE
Baye Impraticable
Port pour des Vx Marchands
Passage en dernier recours
Mouillage pour les Vx du Roy

CARTE
DE L'ISLE DE CAYENNE
et de ses Environs
Echelle de Cinq Lieues Communes
Crique Ste Anne
Morne aux Echos
Riviere d'Ourapu

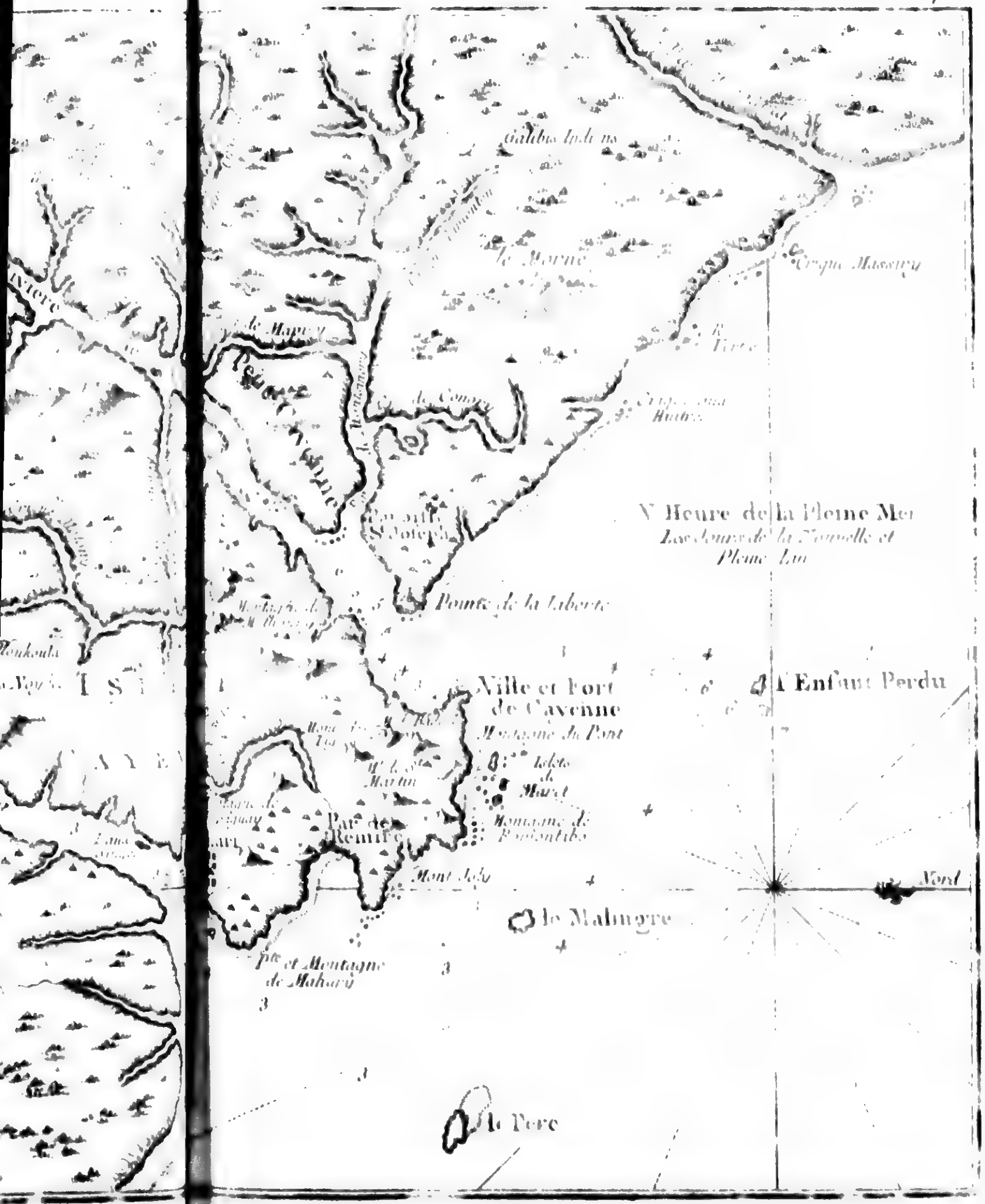
Galibis Indiens
le Morne
Heure de la Pleine Mer
Les Jours de la Nouvelle et
Pleine Lune
Pointe de la Liberté
Ville et Fort
de Cayenne
Montagne du Pont
l'Enfant Perdu
Islets
de
Maret
Pte de
Remire
Mont Joly
le Malingre
Nord
Pte et Montagne
de Mahuri
le Pere

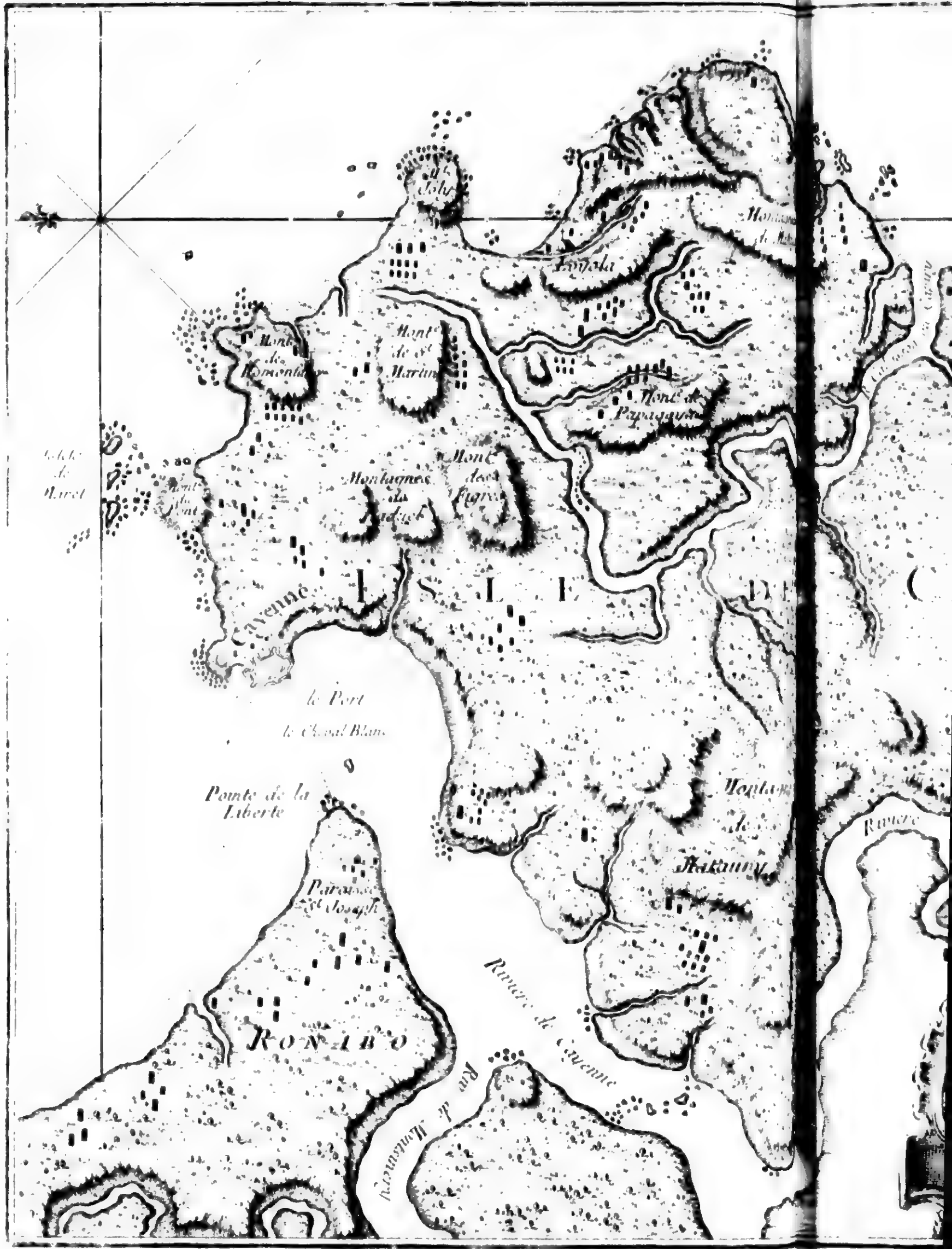

Loyola
Cayenne
I S L E
le Port
le Cheval Blanc
Pointe de la Liberte
Paroisse St Joseph
Riviere de Cayenne

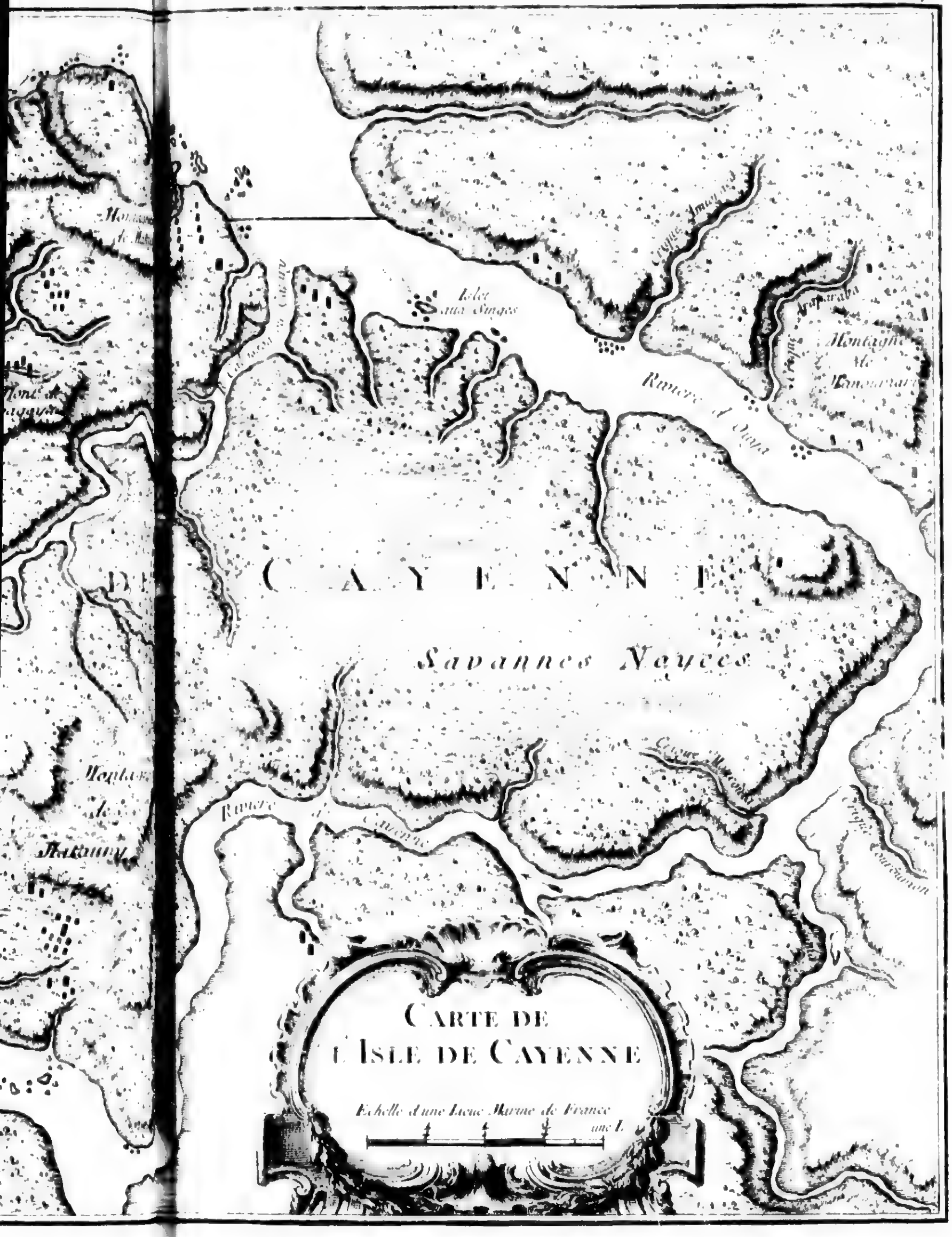
Islet aux Singes
Riviere d'Ouya
Montagne de Mahouri
CAYENNE
Savannes Noyées
Riviere de Cayenne
CARTE DE L'ISLE DE CAYENNE
Echelle d'une Lieue Marine de France
une L.

PLAN DE LA VILLE
DE CAYENNE
Echelle de Soixante Toises
10 20 30 40 50 60
Eglise de St. Sauveur
B Le Gouvernement
C Les Jesuites
D Les Cazernes
E Magasin a Poudre
F Vieille Citerne
G. Magasin du Roy
H. Aqueduc
J. Porte de Remure
K Porte du Port
No. 42
Place d'Arme
Rue de Remure
Place du Port
Hopital
Grande Rue

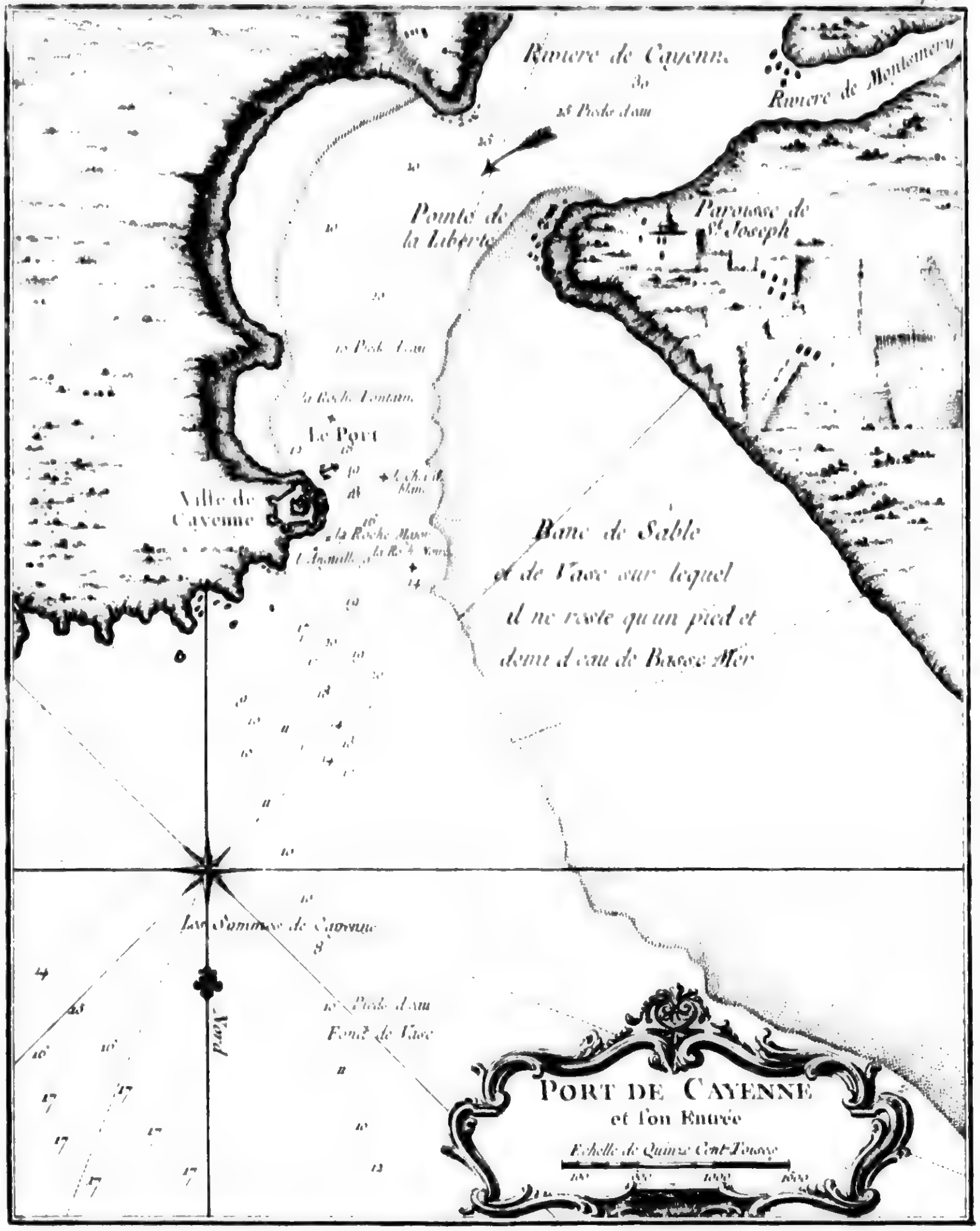
Riviere de Cayenne
Riviere de Montsinery
Pointe de la Liberté
Paroisse de St. Joseph
Le Port
Ville de Cayenne
Banc de Sable et de Vase sur lequel il ne reste qu'un pied et demi d'eau de Basse Mer
Nord
Fond de Vase
PORT DE CAYENNE
et ſon Entrée
Echelle de Quinze Cent Toises

ENTRÉE DE LA RIVIERE
D'APROUAK
Un Banc
de Roche

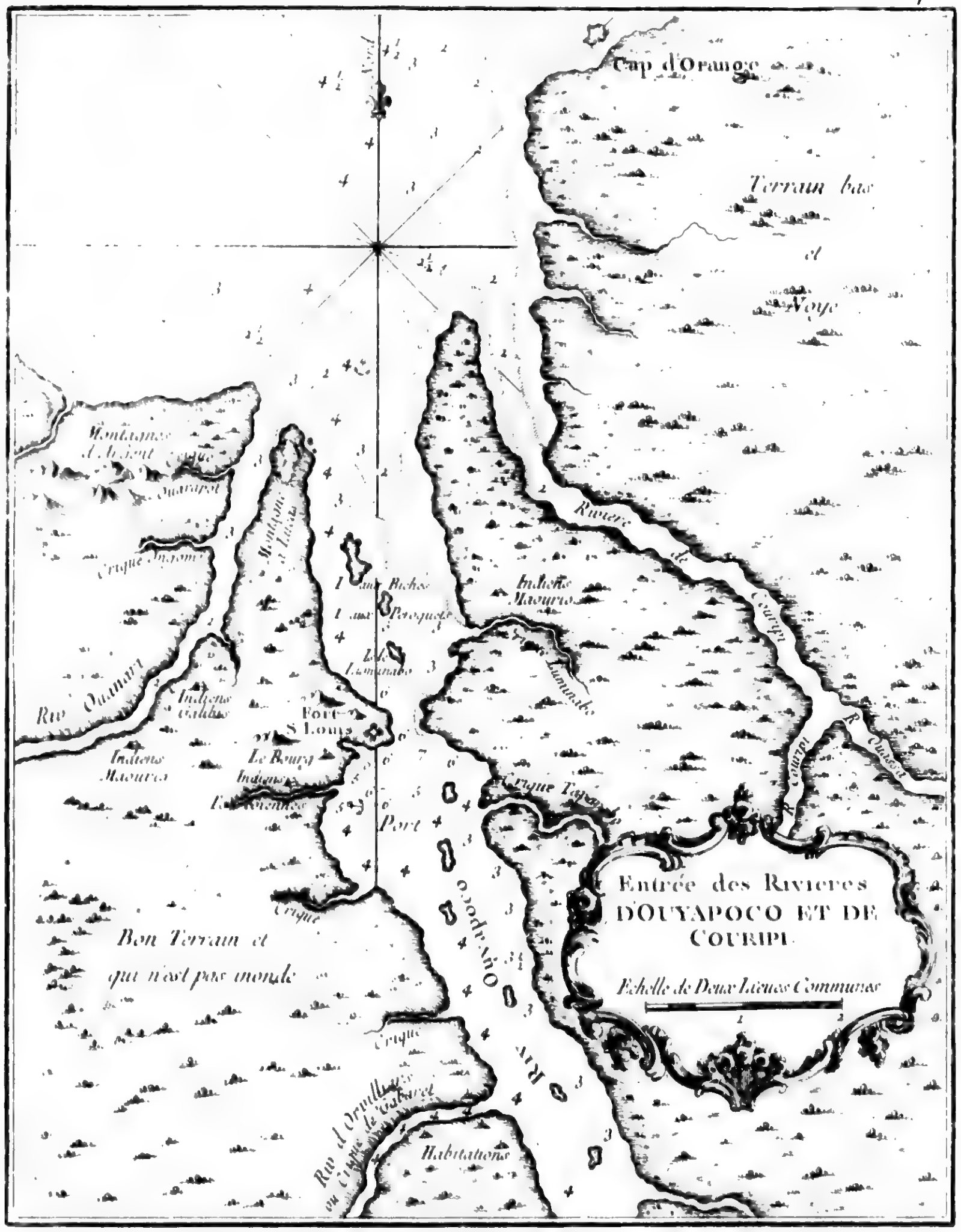
Cap d'Orange
Terrain bas
et
Noye
Montagnes d'Argent
Riviere de Couripi
Indiens Maouris
Fort S. Louis
Le Bourg
Port
Riv. Ouanari
Crique
Bon Terrain et qui n'est pas monde
Habitations
Riv. Oyapoco
Entrée des Rivieres D'OUYAPOCO ET DE COURIPI
Echelle de Deux Lieues Communes

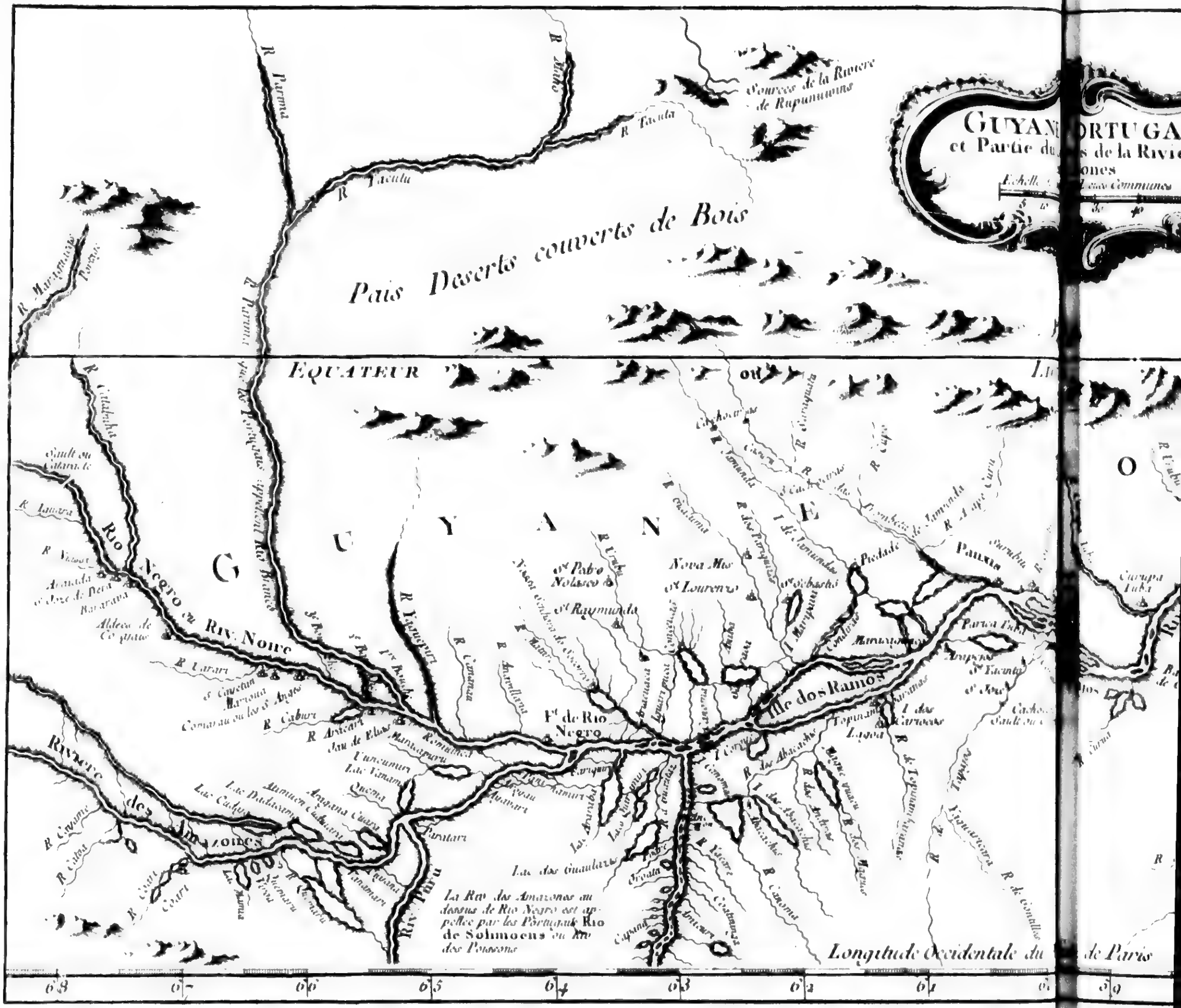
GUYAN ORTUGA
et Partie du s de la Rivie
ones
Pais Deserts couverts de Bois
EQUATEUR
G U Y A N E
Rio Negro ou Riv. Noire
Riviere des Amazones
Ile dos Ramos
Pauxis
F.t de Rio Negro
Nova Mission
La Riv. das Amazonas au dessus de Rio Negro est appellée par les Portugais Rio de Solimoens ou Riv. des Poissons
Sources de la Riviere de Rupununiwini
Riv. Puru
Longitude Occidentale du de Paris
68
67
66
65
64
63
62
61
59

Tome II. Nº 46.

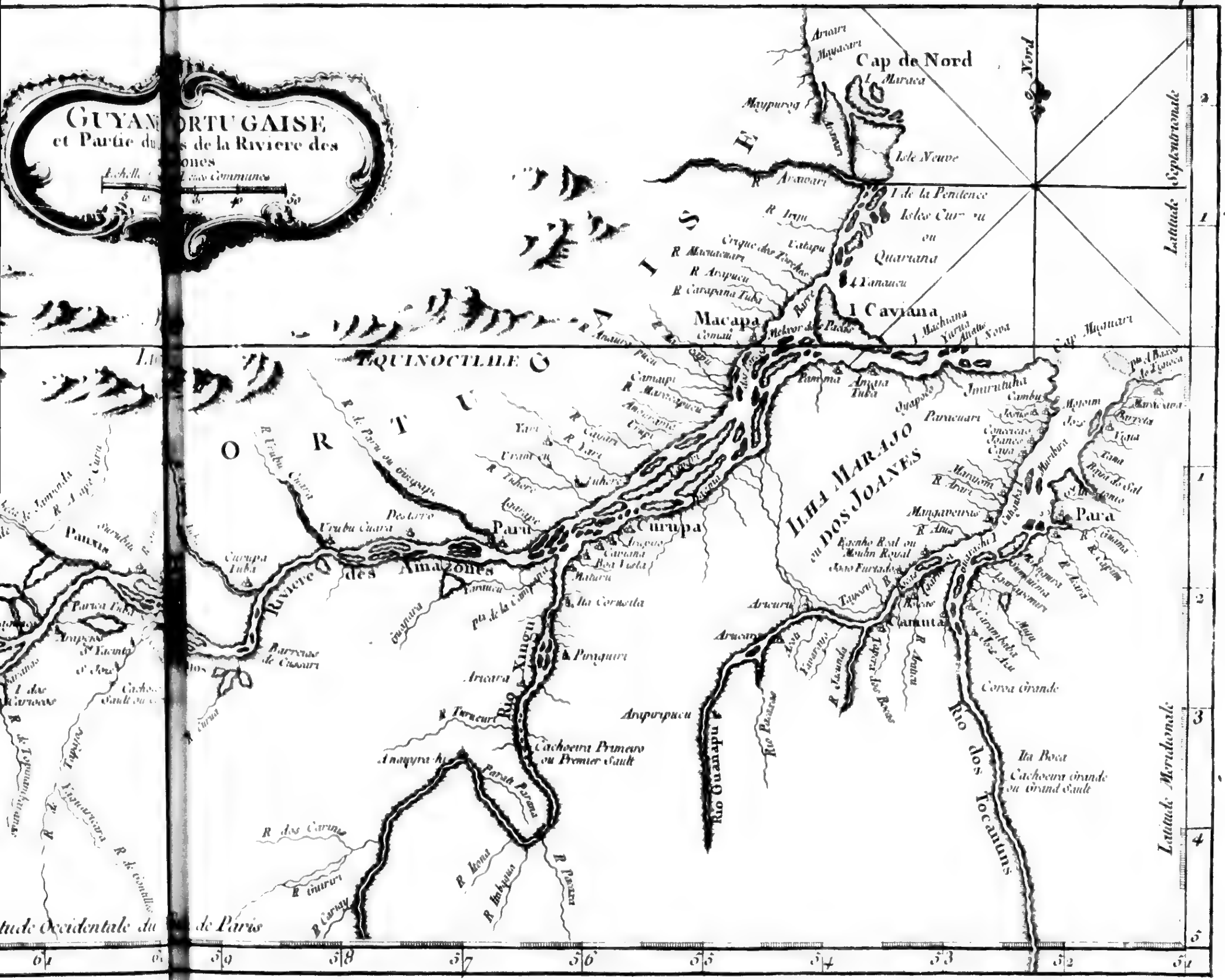

et Partie de la Riviere des
Cap de Nord
Nord
Isle Neuve
I. de la Penitence
Isles Curu
ou
Quariana
I. Caviana
Macapa
Cap Maguari
Latitude Septentrionale
Latitude Meridionale
EQUINOCTIALE
P O R T U G A I S E
Ilha Marajo
ou Dos Joanes
Riviere des Amazones
Paru
Curupa
Para
Pauxis
Destarro
Rio Xingu
Rio Guanapu
Rio Pacaxas
Rio dos Tocantins
Camuta
Araparipucu
Cachoeira Primeira
ou Premier Sault
Cachoeira Grande
ou Grand Sault
Ita Boca
Corva Grande
Barreiras de Cussari
Maypuroq
Aravari
Arauari
Mayacari
Araicuru
Tayassu
Ponquiri
Jurutuba
Joanes
Engenho Real ou
Moulin Royal
Joao Furtado
R. Irajuru
R. dos Curinas
R. Tapajos
Longitude Occidentale du Merid. de Paris
1
2
3
4
5
61
59
58
57
56
55
54
53
52
51

CARTE DU BRESIL
Prem. Partie
Depuis la Riviere des Amazones jusqu'à la Baye de Tous les Saints.
Echelle de Lieues Communes de France
CAPITANIE DE MARAGNAN
S. Louis de Maragnan
P A R T I E
B R E S

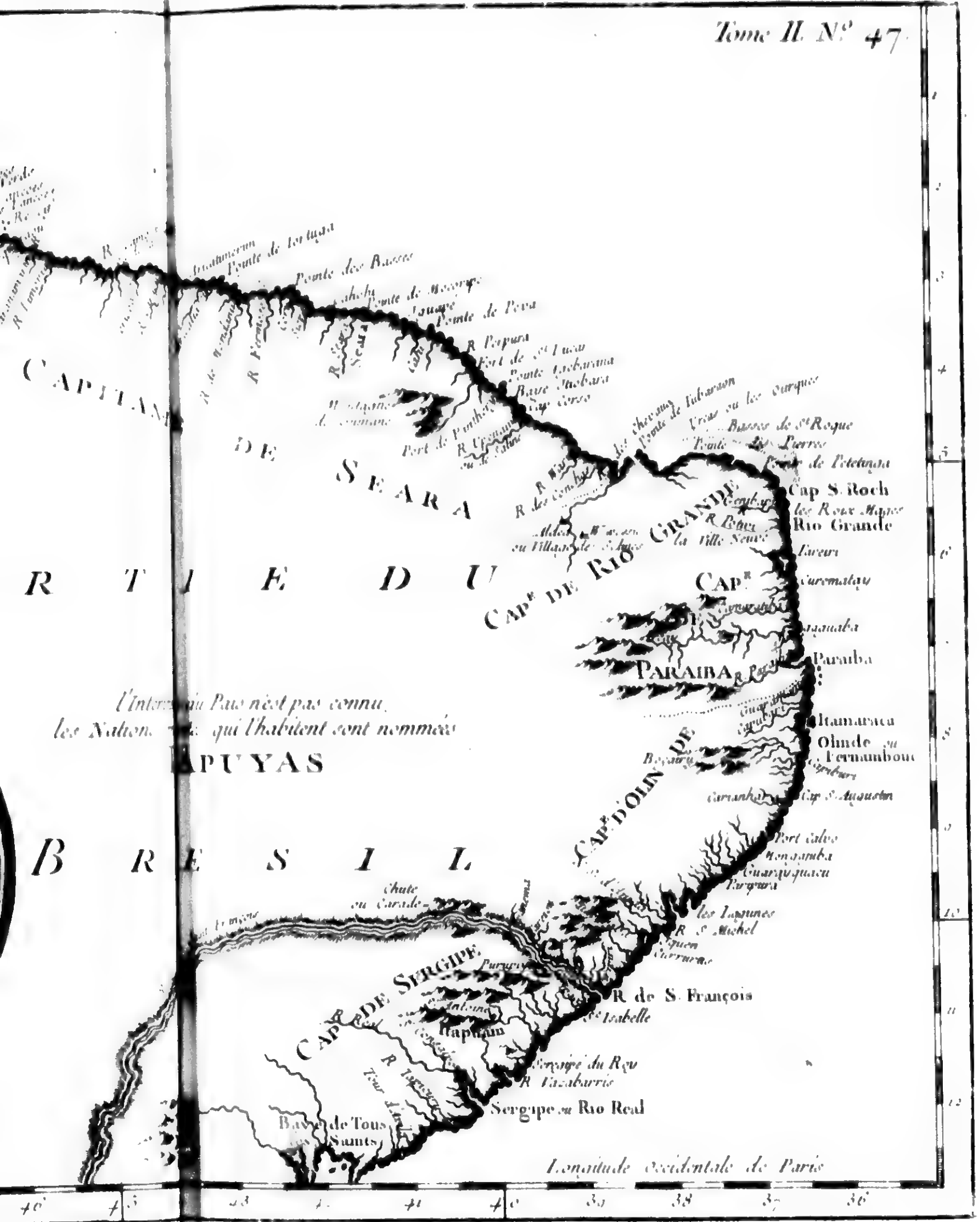
Pointe de Tortuga
Pointe des Basses
Pointe de Mocoripe
Pointe de Peva
R. Papura
Fort de St. Lucas
Pointe Lucharana
Baye Jaobara
Cap Corso
Basses de St. Roque
Pointe des Pierres
Pointe de Petetinga
Cap S. Roch
les Roux Magues
Rio Grande
la Ville Neuve
Curematau
Paraiba
Itamaraca
Olinde ou Fernambouc
Cap S. Augustin
Port Calvo
Guaraguacu
les Lagunes
R. S. Michel
R. de S. François
Isabelle
Sergipe du Rey
R. Tacabarris
Sergipe ou Rio Real
Baye de Tous les Saints
Itapuan
Chute ou Carade
CAPITANIE DE SEARA
PARTIE DU BRESIL
CAPre DE RIO GRANDE
CAPre DE PARAIBA
CAPre D'OLINDE
CAPre DE SERGIPE
l'Interieur du Pais n'est pas connu, les Nations qui l'habitent sont nommées TAPUYAS
Longitude Occidentale de Paris
40
39
38
37
36

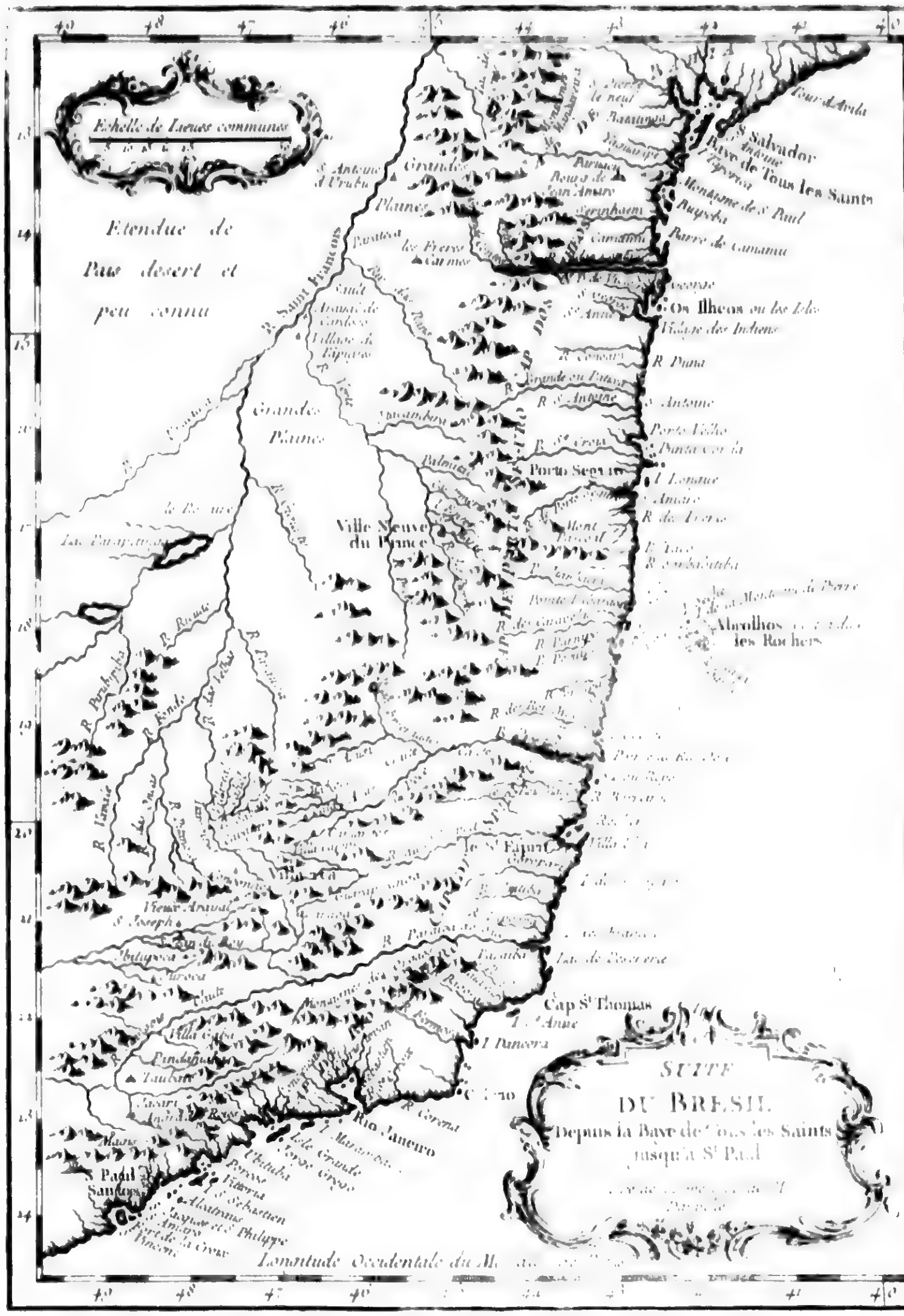
SUITTE
DU BRESIL
Depuis la Baye de Tous les Saints
jusqu'à St Paul
Echelle de Lieues communes
Etendue de
Pais desert et
peu connu
S. Salvador
Baye de Tous les Saints
Os Ilheos ou les Isles
Village des Indiens
Porto Seguro
Ville Neuve
du Prince
Grandes
Plaines
Abrolhos
les Rochers
Cap St Thomas
Rio Janeiro
S. Paul
Santos
Longitude Occidentale du M

Tome II. Nº 49.
SUITE DU BRESIL.
Tiré de la Carte de l'Amerique de M. d'Anville.
Mont Ibia
I. S. Catherine
I. de Galle
I. de Repare
R. Taramandaha
Port S. Pierre
Reduction de
Lac de Merim
Baye de Mangaveira
Cap S.te Marie
I. de Lobos
RIV. DE LA PLATA

Tome II. N.° 50.

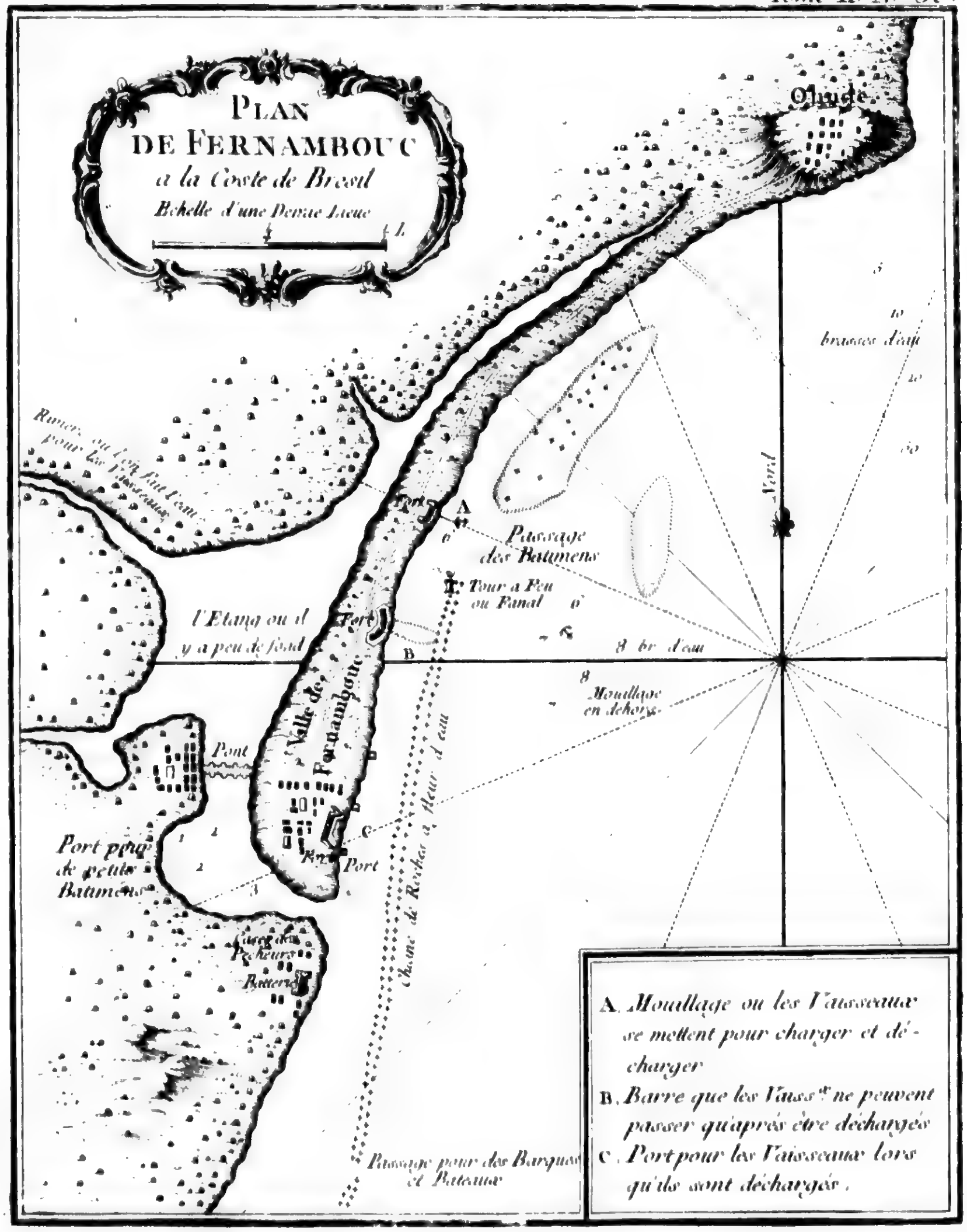

PLAN
DE FERNAMBOUC
a la Coste de Bresil
Echelle d'une Demie Lieue
Olinde
brasses d'eau
Nord
Passage des Batimens
Tour a Feu ou Fanal
Fort
l'Etang ou il y a peu de fond
8 br. d'eau
Moullage en dehors
Ville de Fernambouc
Pont
Port pour de petits Batimens
Port
Cases des Pecheurs
Batterie
Chaine de Roches a fleur d'eau
Passage pour des Barques et Bateaux
A. Moullage ou les Vaisseaux se mettent pour charger et décharger
B. Barre que les Vaiss.x ne peuvent passer qu'aprés étre déchargés
C. Port pour les Vaisseaux lors qu'ils sont déchargés.

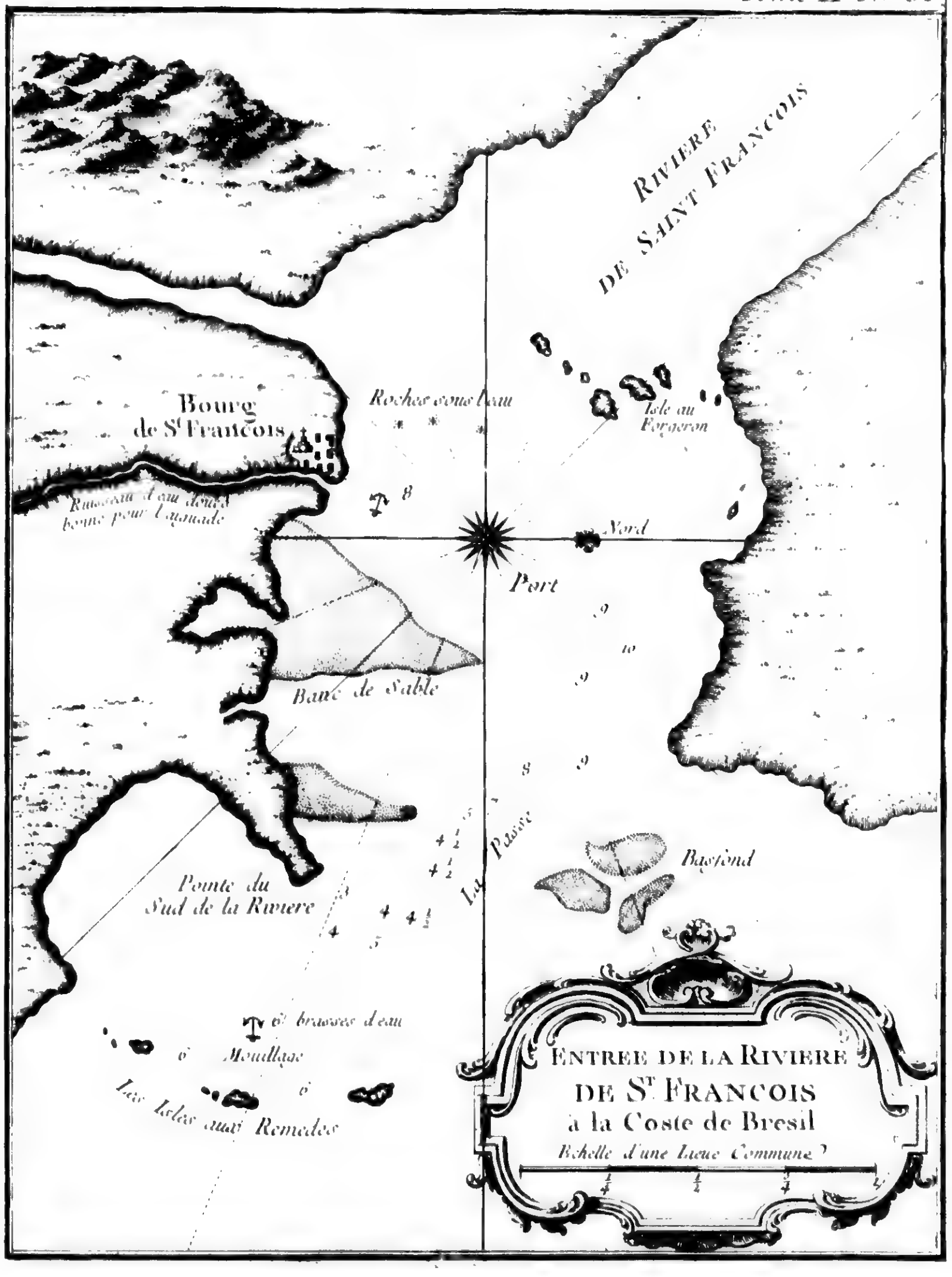
Riviere de Saint Francois
Bourg de St. Francois
Roches sous l'eau
Isle au Forgeron
Ruisseau d'eau douce bonne pour l'aiguade
Nord
Port
Banc de Sable
Bas fond
La Passe
Pointe du Sud de la Riviere
6 brasses d'eau
Moüillage
Les Isles aux Remedes
Entree de la Riviere de St. Francois à la Coste de Bresil
Echelle d'une Lieue Commune

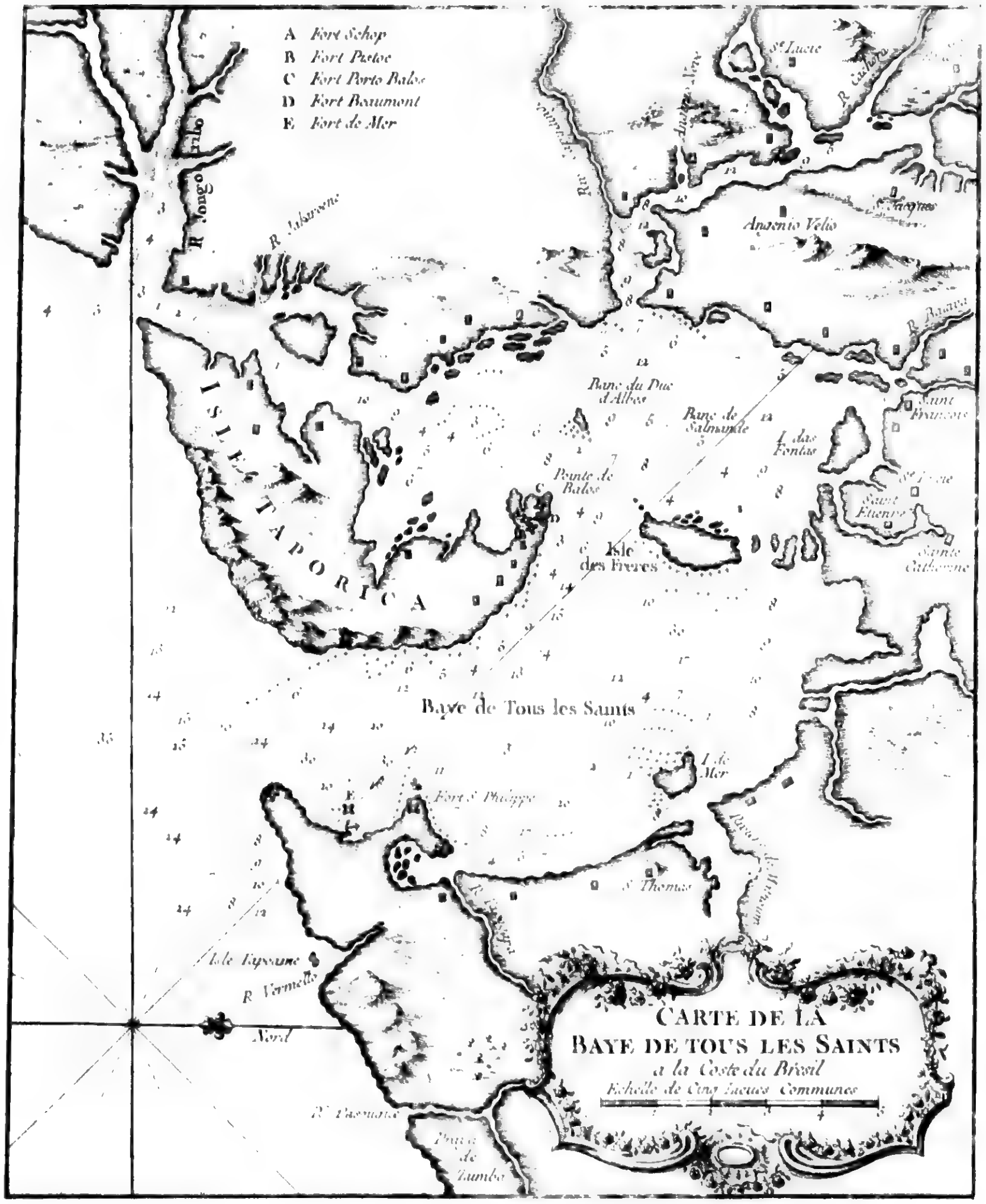
A Fort Schop
B Fort Pistoe
C Fort Porto Balos
D Fort Boumont
E Fort de Mer
R. Jongo
R. Jaburene
St. Lucie
Antonio Velio
St. Jacques
R. Bayara
Saint François
Banc du Duc d'Albes
Banc de Salmande
I. das Fontas
Pointe de Balos
Saint Etienne
Sainte Catherine
ISLE TAPORICA
Isle des Freres
Baye de Tous les Saints
I. de Mer
Fort St. Philippe
St. Thomas
Isle Tapsaune
R. Vermello
Nord
Pointe de Zambo
CARTE DE LA
BAYE DE TOUS LES SAINTS
a la Coste du Bresil
Echelle de Cinq Lieues Communes

Explication des Lettres.

a *Place du Palais*
b *Le Palais*
c *La Monnoie*
d *Cazernes*
e *Place des Jesuites*
f *Les Jesuites*
g *La Cathedrale*
h *Magasin a Poudre*
i *L'Audience*
k *Notre Dame de Pile*
l *Saint Antoine*
m *Notre Dame du Carmel*
n *Chapelle du Tiers-ordre*
o *Saint François*
p *Sainte Claire*
q *Notre Dame de Palme*
r *Notre Dame du Rosaire*
s *Saint Benoist*
t *Saint Pierre*
u *Sainte Therese*
x *Les Jacobins*
y *L'Eveche*
z *Machines pour monter et descendre les marchandises*

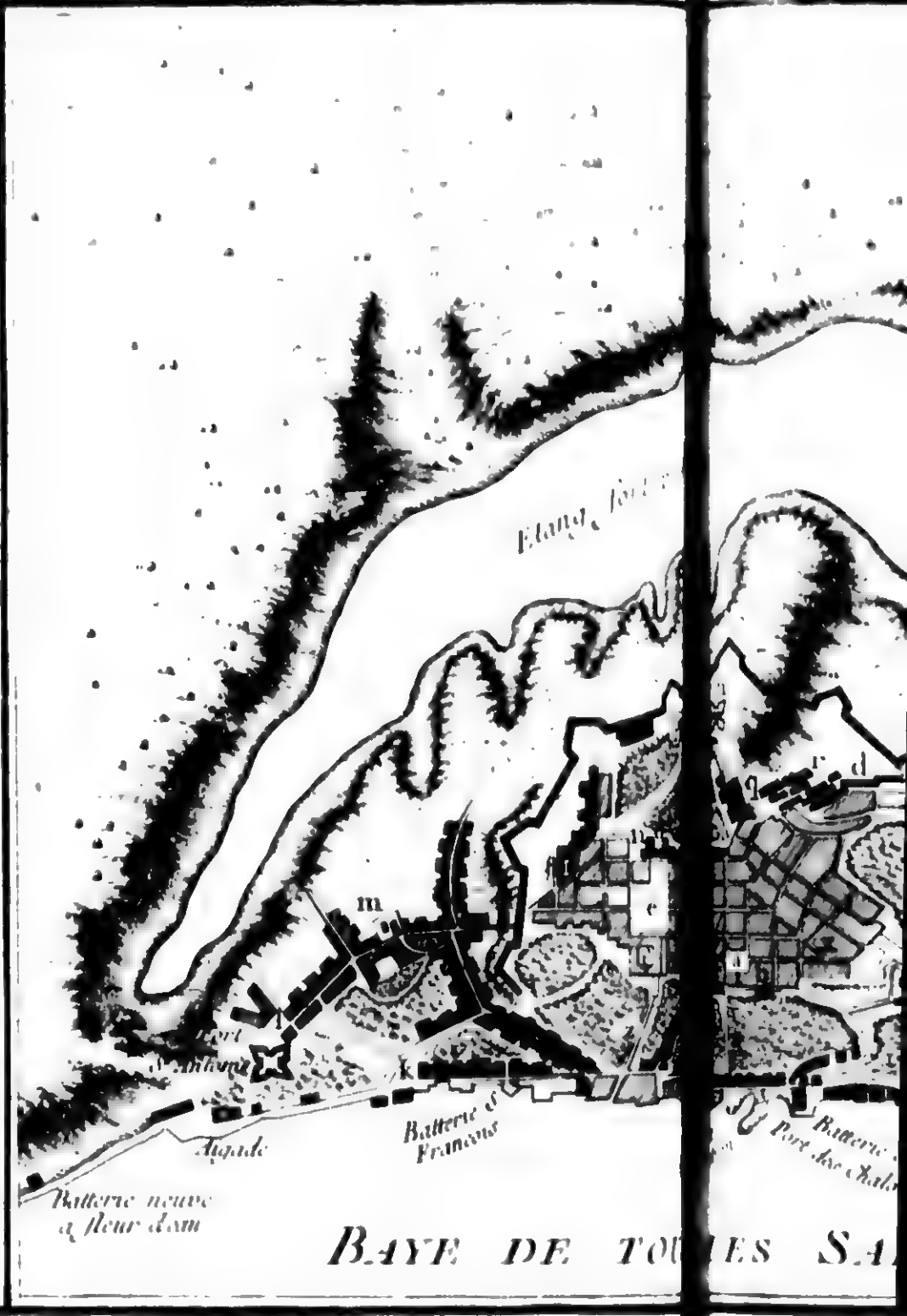

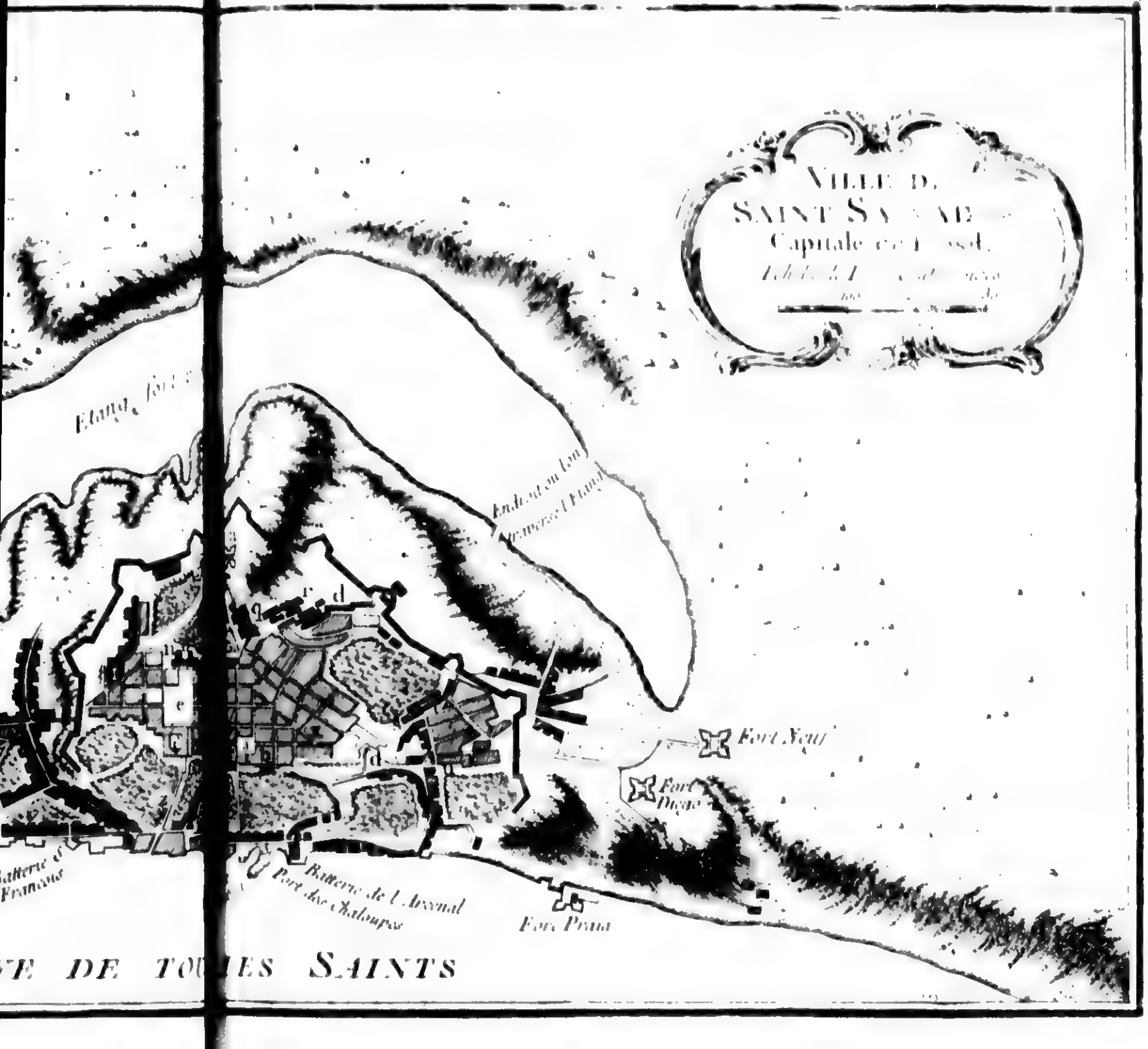
Capitale
Etang
Fort Neuf
Batterie de l'Arsenal
Port des Chaloupes
DE
SAINTS

PLAN DE LA BAYE DE RIO-JANEIRO.
A La Ville de Rio-Janeiro
B Les Benedictins
C Fort St. Sebastien
D La Vieille Paroisse
E Fort St. Jacques
F Fort Ste. Alousie
G Fort de la Miséricorde
H Les Jesuites
I Maison de l'Evêque
K Aguade appellée la Karioque
L Fort St. Jean
M Fort Théodose
Echelle de Deux Lieues communes de France.
Banc de Roches
Entrée de la Baye
Fort St. Croix
Fort de la Praye du dehors
Fort du Bon voyage
Petit Fort

Tome II N° 54

BAYE
DE
RIO-JANEIRO
Isle du Gouverneur
Plaine
Plage pour la Descente
Plage propre au Debarquement
Fort
Rocher à fleur d'Eau
Fort du Bon voyage
Petit Fort
Brasses

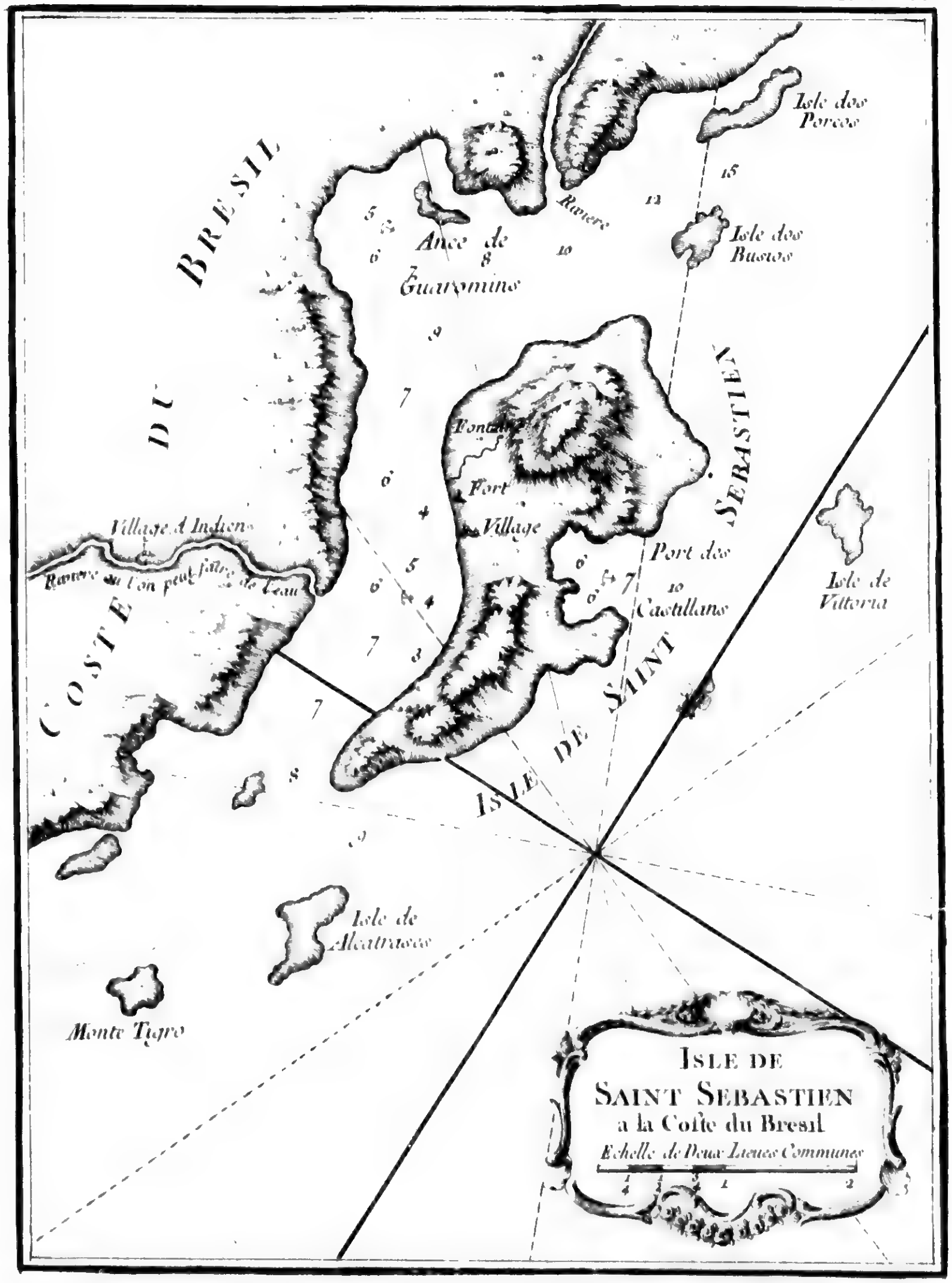
Isle de
Saint Sebastien
a la Coste du Bresil
Echelle de Deux Lieues Communes
Coste du Bresil
Isle de Saint Sebastien
Isle dos Porcos
Isle dos Bustos
Riviere
Ance de Guaromins
Fontaine
Fort
Village
Village d'Indiens
Riviere ou l'on peut faire de l'eau
Port dos Castillans
Isle de Vittoria
Isle de Alcatrasos
Monte Tigro

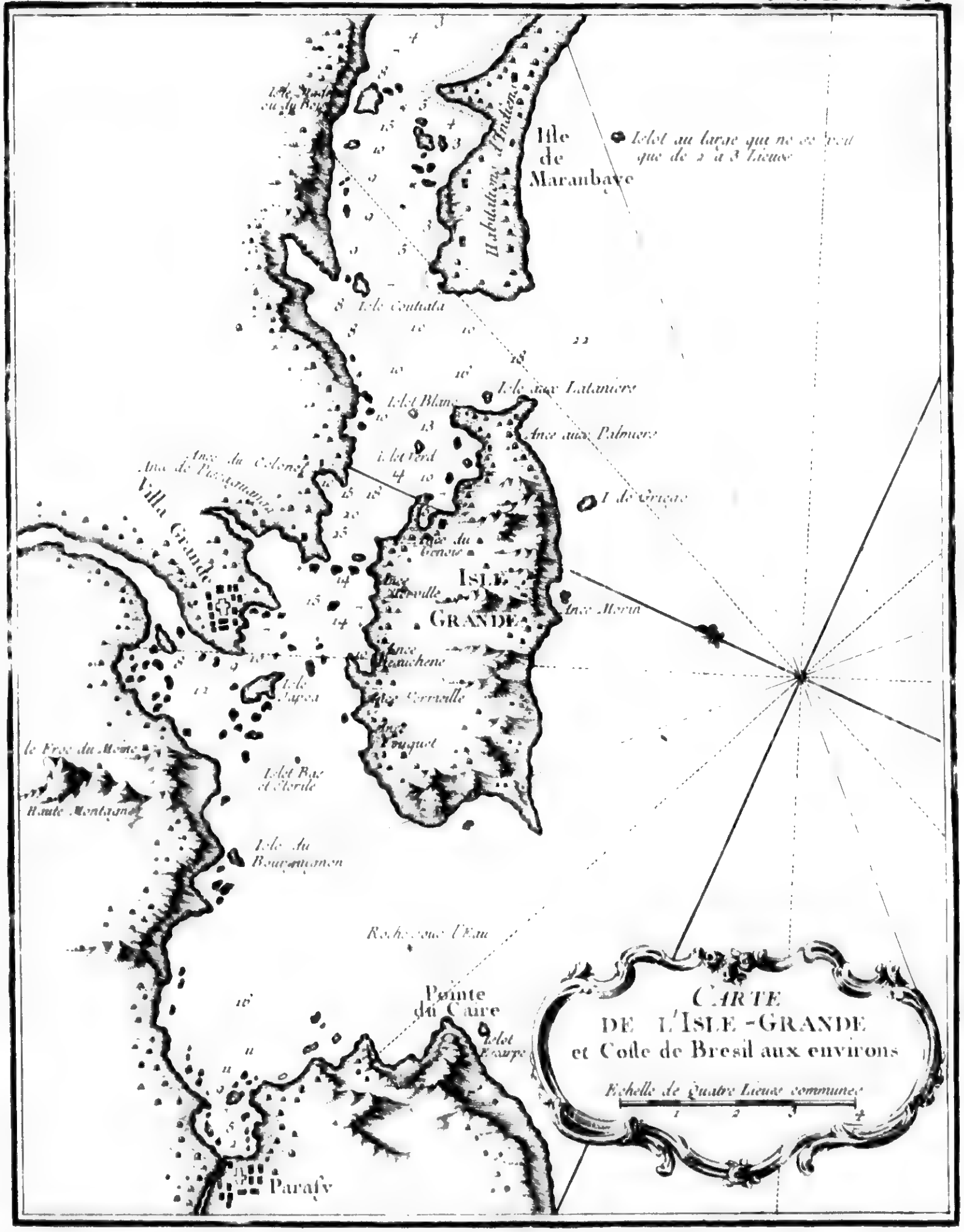
Isle de Maranbaye
Habitations d'Indiens
Islot au large qui ne se voit que de 2 à 3 Lieues
Islot Blanc
Isle aux Lataniers
Ance aux Palmiers
Islot Verd
Ance du Colonel
Villa Grande
ISLE GRANDE
Ance Morin
Islot Bas et Sterile
Haute Montagne
Roches sous l'Eau
Pointe du Caire
Islot Escarpé
Parasy
CARTE DE L'ISLE-GRANDE et Coste de Bresil aux environs
Echelle de Quatre Lieues communes
1 2 3 4

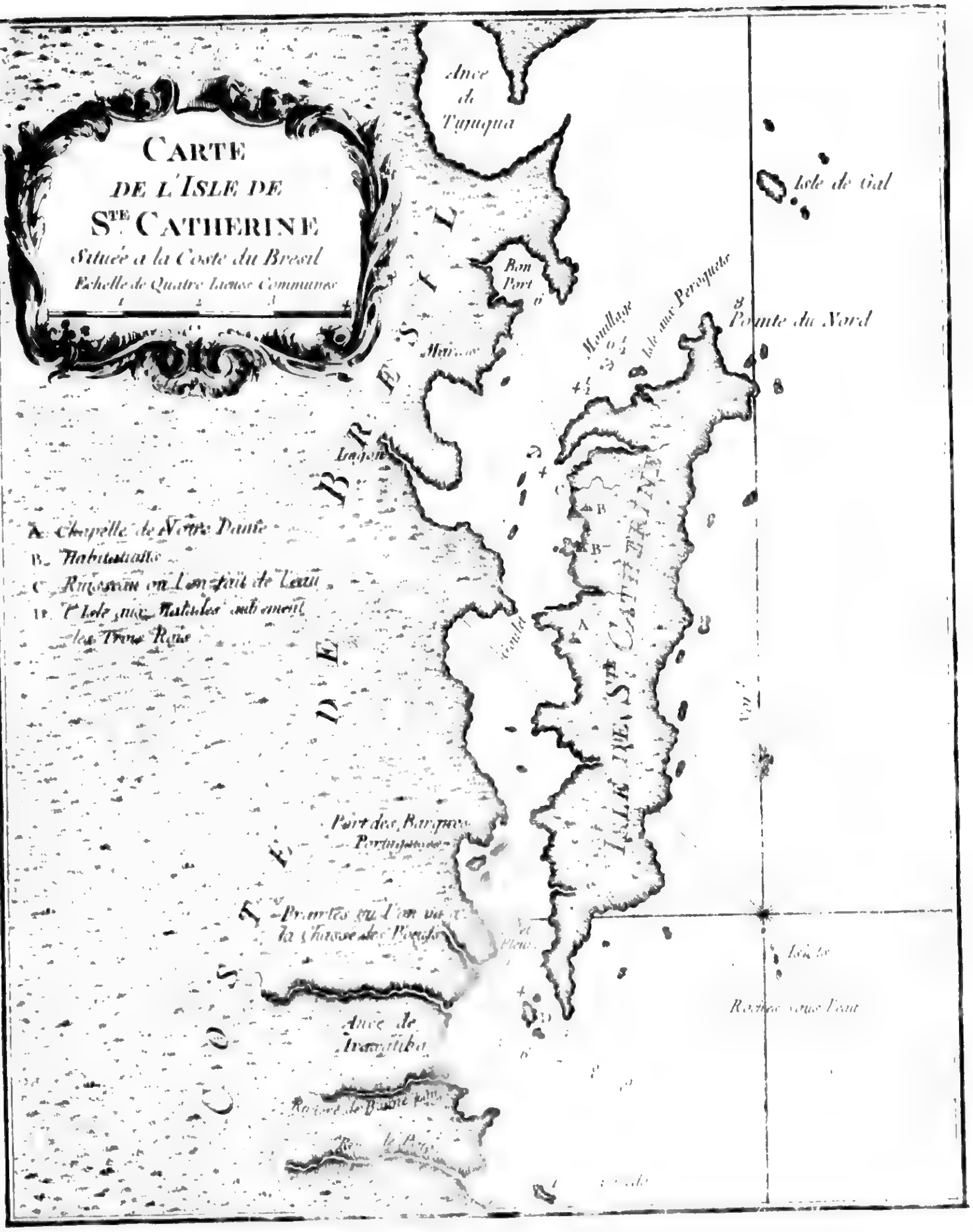
CARTE
DE L'ISLE DE
S.TE CATHERINE
Située a la Coste du Bresil
Echelle de Quatre Lieues Communes
1 2 3
Ance de Tujuqua
Isle de Gal
Bon Port
Pointe du Nord
Moüillage
Isle aux Peroquets
Lagon
COSTE DE BRESIL
ISLE DE S.TE CATHERINE
A. Chapelle de Notre Dame
B. Habitations
C. Ruisseau ou l'on fait de l'eau
D. l'Isle aux Rats
Port des Barques Portugaises
Anse de Ararituba
Islets
Roches sous l'eau

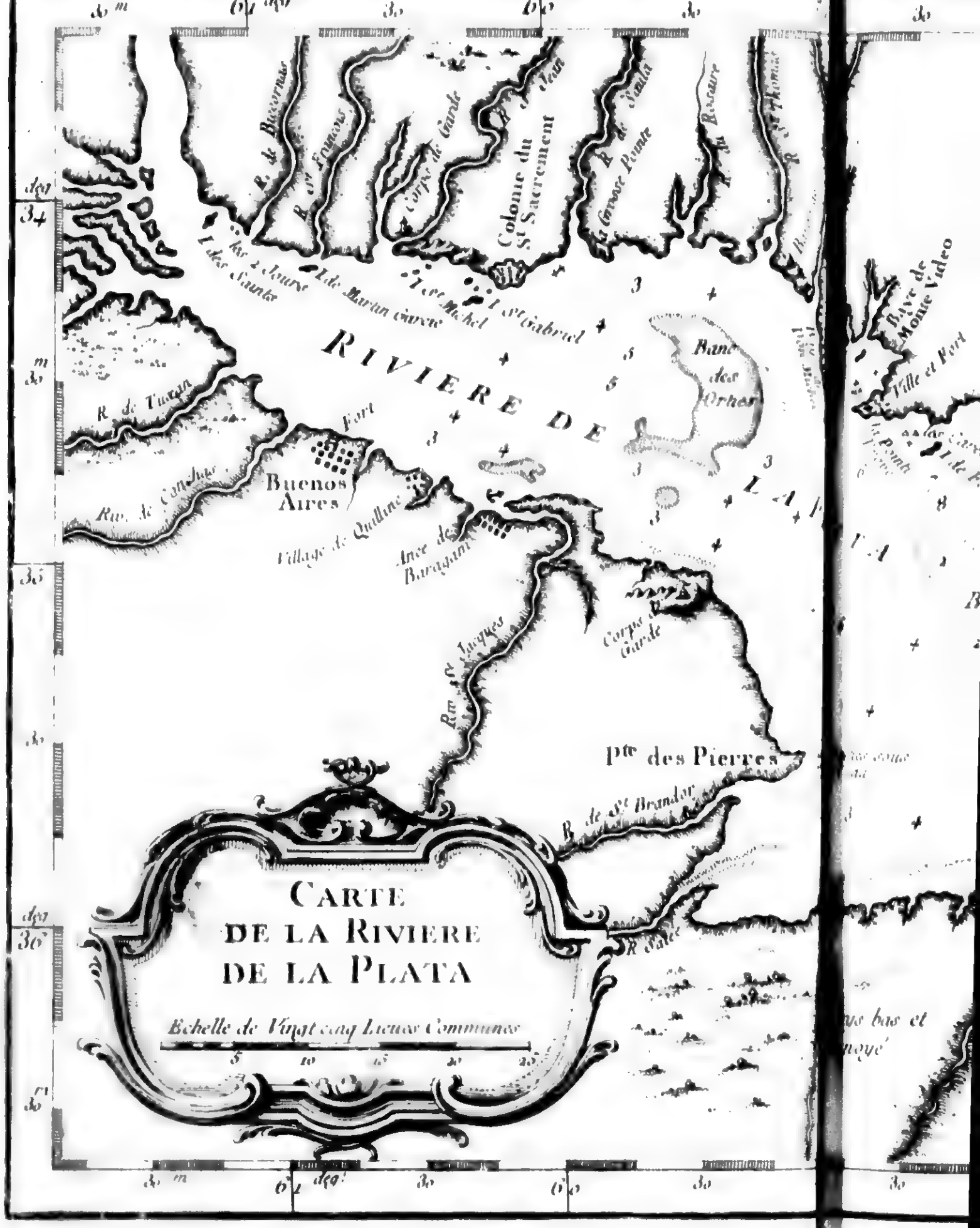

CARTE
DE LA RIVIERE
DE LA PLATA
Echelle de Vingt cinq Lieues Communes
5
10
15
20
25
RIVIERE DE LA P
Buenos Aires
Fort
Colonie du St Sacrement
Pte des Pierres
R. de St Brandon
Riv. de Conchas
R. de Tucuin
Village de Quilmé
Ance de Baragan
Corps de Garde
Riv. St Jacques
Banc des Orthes
Ville et Fort
Baye de Monte Video
R. de Baccornas
R. St François
Isle St Gabriel
R. St Jean
Grosse Pointe
R. de Sauda
R. Salé

Tome II. N° 58.

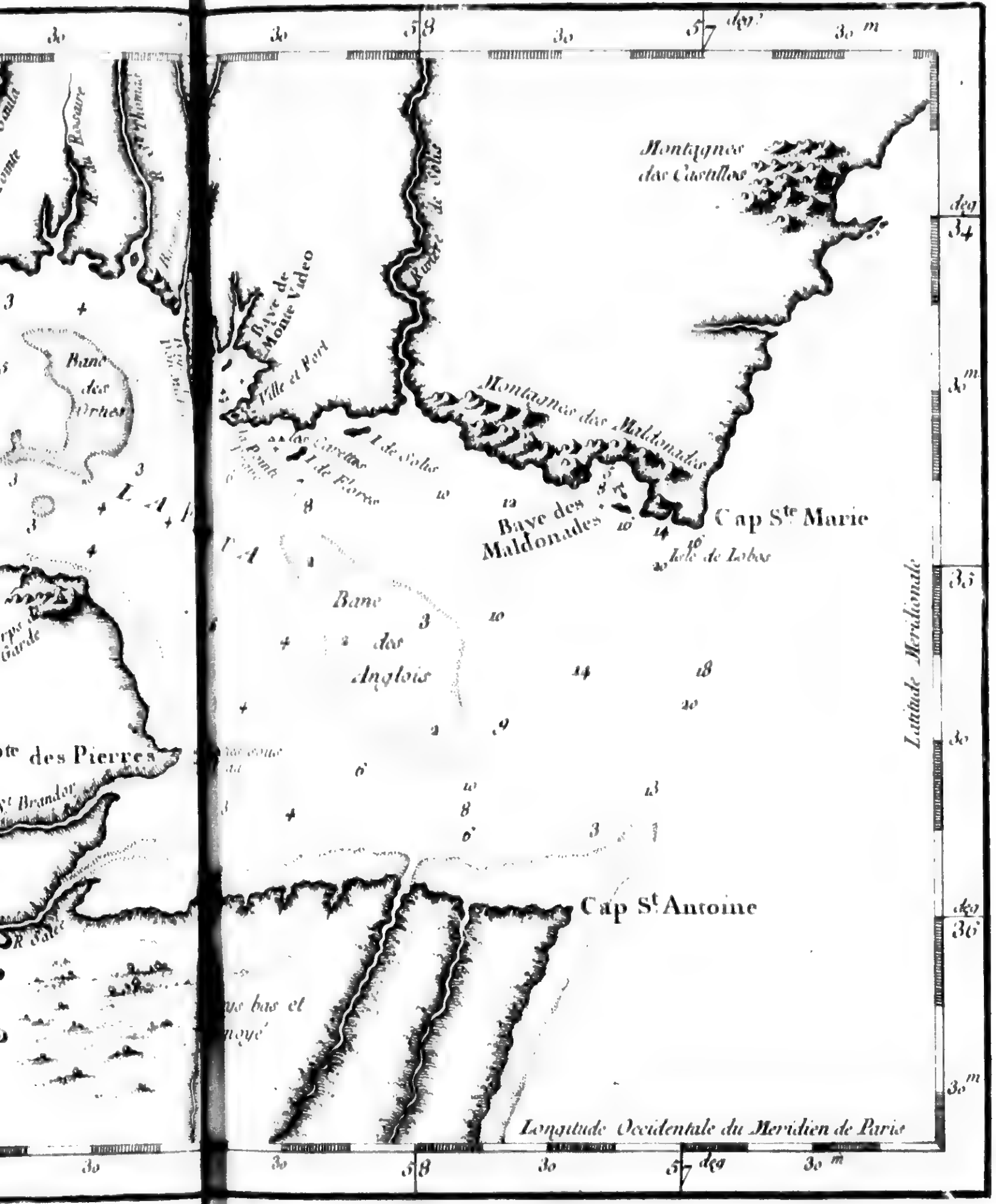

Montagnes des Castillos
Baye de Monte Video
Ville et Port
Montagnes des Maldonades
I. de Lobos
I. de Flores
Baye des Maldonades
Cap Ste Marie
Isle de Lobos
Banc des Anglois
Banc des Ortics
des Pierres
Cap St Antoine
Latitude Meridionale
Longitude Occidentale du Meridien de Paris

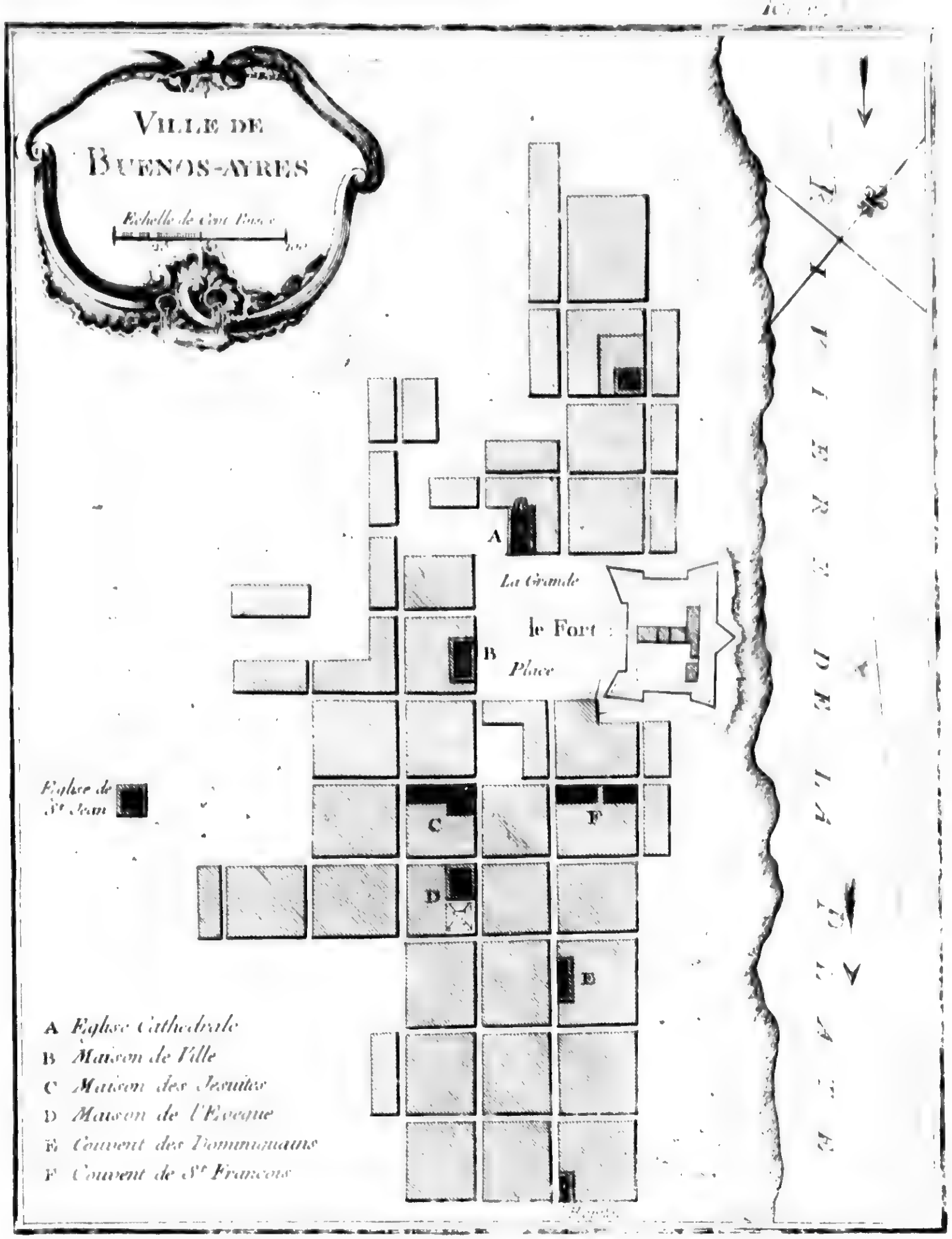

VILLE DE BUENOS-AYRES
Echelle de Cent Toises
La Grande Place
le Fort
Eglise de St Jean
RIVIERE DE LA PLATE
A Eglise Cathedrale
B Maison de Ville
C Maison des Jesuites
D Maison de l'Eveque
E Couvent des Dominicains
F Couvent de St Francois

**IMAGE EVALUATION
TEST TARGET (MT-3)**

Photographic
Sciences
Corporation

23 WEST MAIN STREET
WEBSTER, N.Y. 14580
(716) 872-4503


2.8
2.5
3.2
2.2
3.6
4.0
2.0
1.8

1.1
1.0
2.8

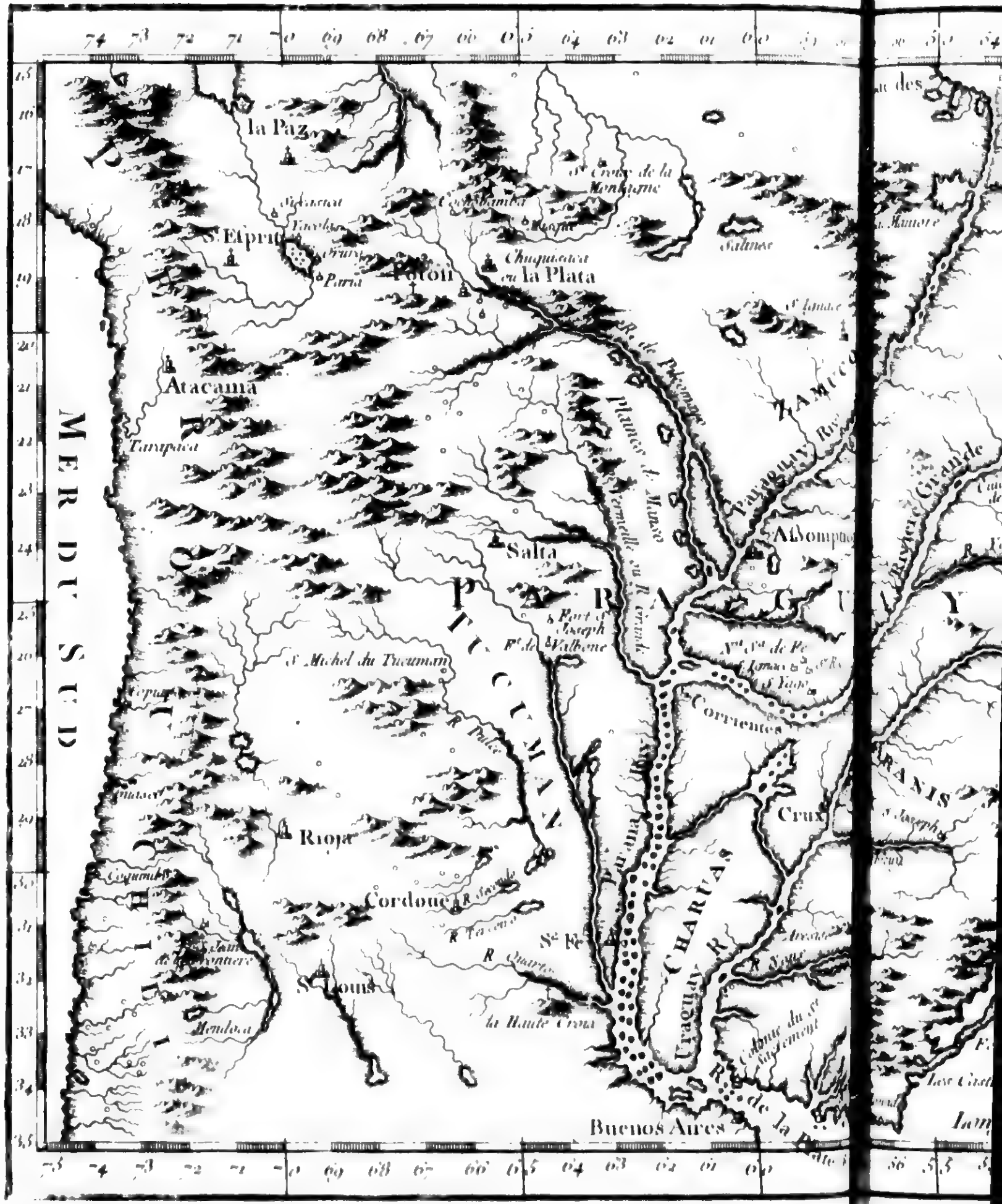
MER DU SUD
la Paz
S.t Esprit
Potosi
Chuquisaca ou la Plata
Atacama
Tarapaca
Salta
S.t Michel du Tucuman
Rioja
Cordoue
S.t Fe
Corrientes
Crux
CHARUAS
Uraguay R.
Mendoza
la Haute Croix
Buenos Aires

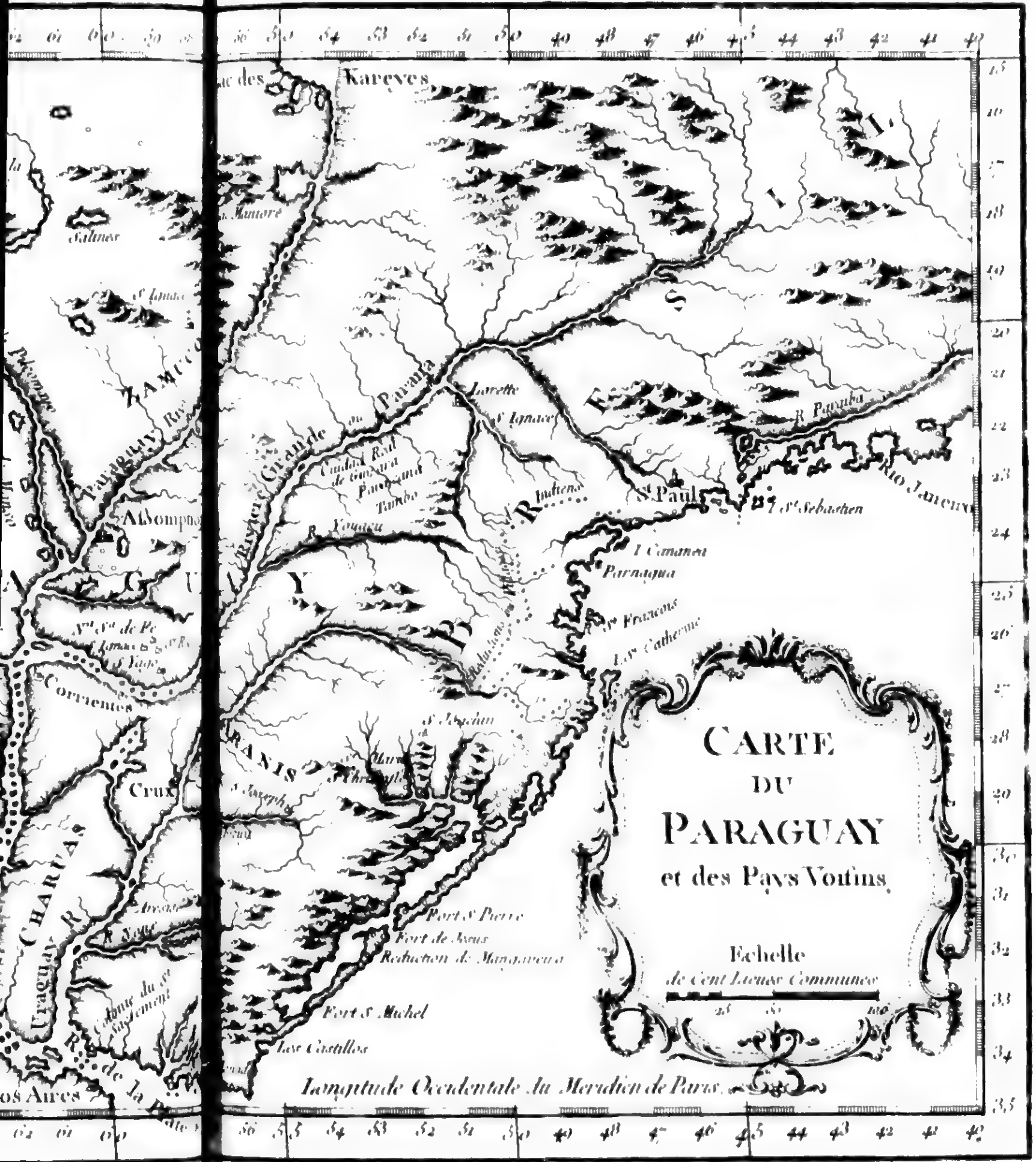
CARTE DU PARAGUAY et des Pays Voisins
Echelle de Cent Lieues Communes
Longitude Occidentale du Meridien de Paris
Kareyes
S.t Paul
Rio Janeiro
I. S.t Sebastien
I. Cananea
Parnagua
S.t Francois
I.e S.te Catherine
Fort S.t Pierre
Fort de Jesus
Reduction de Mangareira
Fort S.t Michel
Los Castillos
Lorette
S.t Ignace
R. Paraiba
Corrientes
Cruz
CHARUAS
Uraguay R.
Buenos Aires
Rio de la Plata
Colonie du S.t Sacrement
Assompcion
Paraguay R.
Rivière Grande ou Parana
R. Iguacu
Ciudad Real
Tambo
Salines
Mamoré
ZAMUCOS
Yapeyu

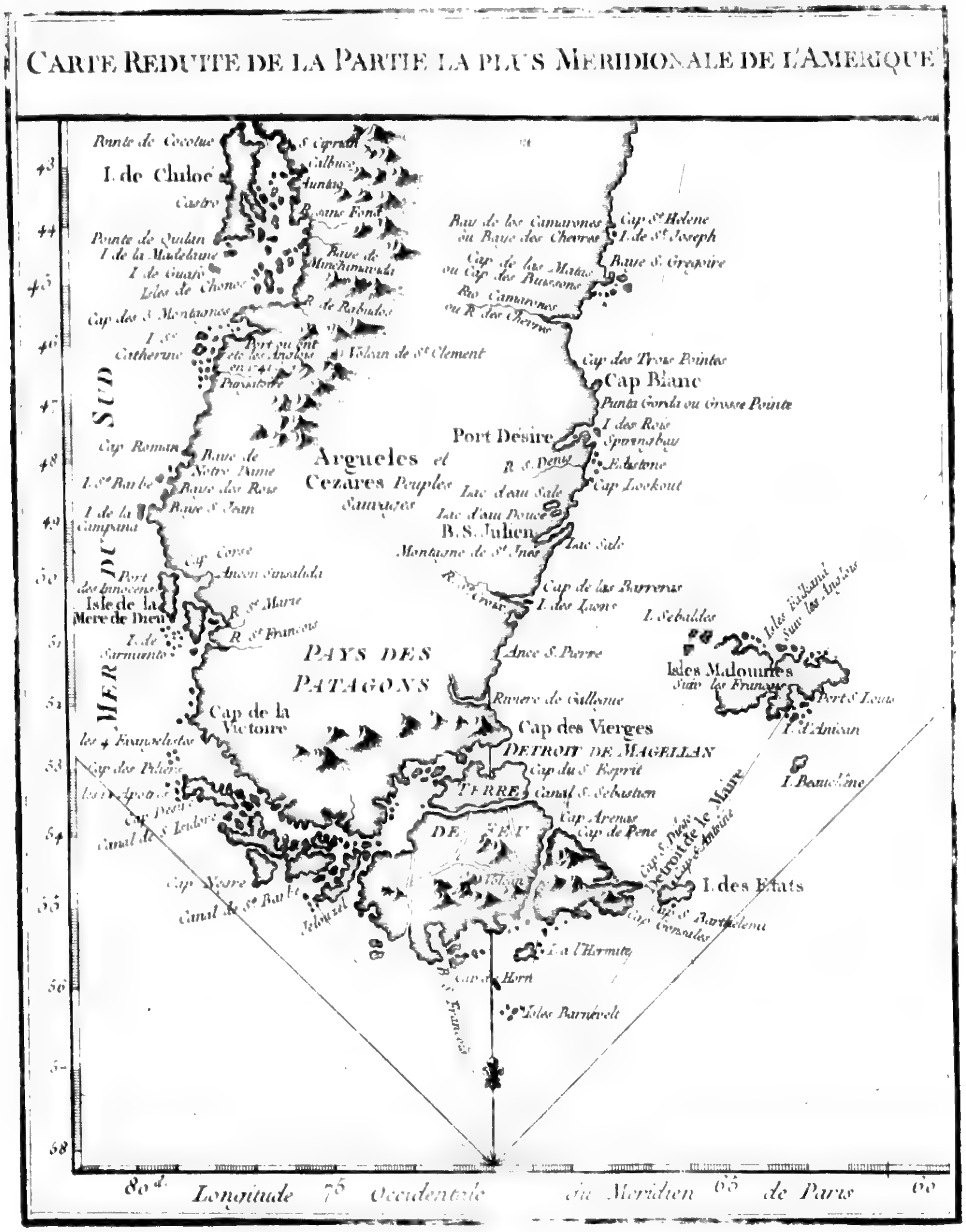
CARTE REDUITE DE LA PARTIE LA PLUS MERIDIONALE DE L'AMERIQUE
Pointe de Cocotue
I. de Chiloé
Castro
Calbuco
Pointe de Quilan
I. de la Madelaine
I. de Guafo
Isles de Chonos
Baye de Minchimavida
R. de Rabudos
Cap des 3 Montagnes
Catherine
Volcan de St. Clement
Bay de los Camarones ou Baye des Chevres
Cap de las Matas ou Cap des Buissons
Rio Camarones ou R. des Chevres
Cap Ste. Helene
I. de St. Joseph
Baye S. Gregoire
Cap des Trois Pointes
Cap Blanc
Punta Gorda ou Grosse Pointe
Port Desire
I. des Rois
Cap Lookout
Cap Roman
Baye de Notre Dame
Baye des Rois
Baye S. Jean
I. de la Campana
Arqueles et Cezares Peuples Sauvages
Lac d'eau Salé
Lac d'eau Douce
B. S. Julien
Montagne de St. Ines
Lac Salé
Port des Innocens
Isle de la Mere de Dieu
I. de Sarmiento
Cap Corse
Ancon Sinsalida
R. St. Marie
R. St. Francois
Cap de las Barreras
I. des Lions
I. Sebaldes
Isles Falkland Suiv. les Anglois
Isles Malouines Suiv. les François
Port St. Louis
Ance S. Pierre
PAYS DES PATAGONS
Riviere de Gallegue
Cap des Vierges
Cap de la Victoire
les 4 Evangelistes
Cap des Piliers
DETROIT DE MAGELLAN
Cap du S. Esprit
Canal S. Sebastien
I. Beauchêne
TERRE DE FEU
Cap Arenas
Cap de Pene
Detroit de le Maire
Cap Deseado
Canal de S. Isidore
Cap Noire
Canal de St. Barbe
I. des Etats
Cap S. Barthelemi
Cap Gonsales
I. a l'Hermite
Cap de Horn
Isles Barnevelt
MER DU SUD
80 d. Longitude 75 Occidentale du Meridien 65 de Paris 60

I. Sebald de Waert
nommée par les Anglois
I. du Jason
I. Carcasse
Rocher des Equilles
I. Saunder
Baye Brelle
Pte de l'Ouest
Baye de Biron
I. Keppel
P. des Arbres
I S L E S M
Port Stephens
DETROIT DE CARLISLE
CARTE
DES ISLES MALOUINES
Ou Isles Nouvelles
Que les Anglois noment aujourd'hui
ISLES DE FALKLAND
1 2 3 4 5 6 7 8 9 10
Echelle de 10 Lieues Marines de France, de 20 au D.
Longitude Occidentale du M... de Paris
30 m
63 Deg.
30

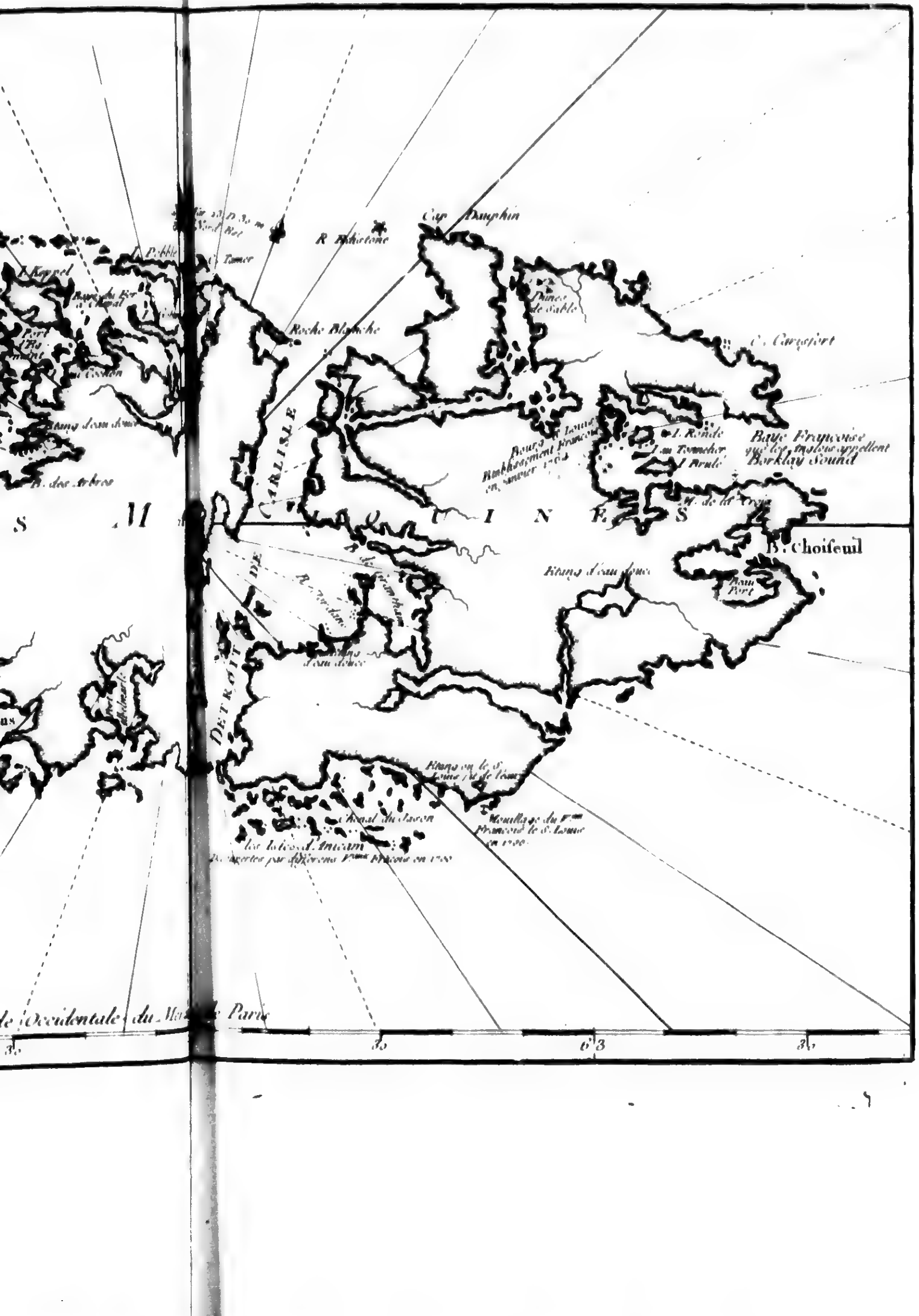
Cap Dauphin
Roche Blanche
C. Carysfort
Baye Françoise
Borklay Sound
B. Choiseul
Etang d'eau douce
CARLISLE
DETROIT DE
Chenal du Jason
Dunes de Sable
Beau Port
S M
Q U I N E S

CARTE RÉDUITE
DU
DÉTROIT DE MAGELLAN
Dressée sur les Journaux des Navigateurs
Remarque
J'ay dressé cette Carte sur les Memoires et les Plans qui ont été levés par le Sr. Labat Ingenieur embarqué sur le Vaisseau de Mr. de Beauchesne en 1699 et suivantes, et qui a sejourné 7 mois dans le Detroit, et dont l'on n'a pu placer ici tous les Details
Renvoy
Pour l'Isle de Louis le Grand et ses Environs
a. Port Phelipeaux
b. Baye Dauphine
c. Cap St. Jerosme
d. Detroit de St. Jerosme
e. Cap St. Denis
g. Canal de la Compagnie et Baye Rolée
h. Baye de la Mort au pain
Cap de la Victoire
Cap des Piliers
Les 4 Evangelistes
Les 12 Apotres
Cap Desire
Canal de St. Isidore
Cap Noir
Canal de la Ste. Barbe
Baye de la Sabotte
Toute cette Partie est très peu connue
Echelle de Lieues Communes de France de 25 au Degré
Longitude Occidentale du M

Tome II. N° 6

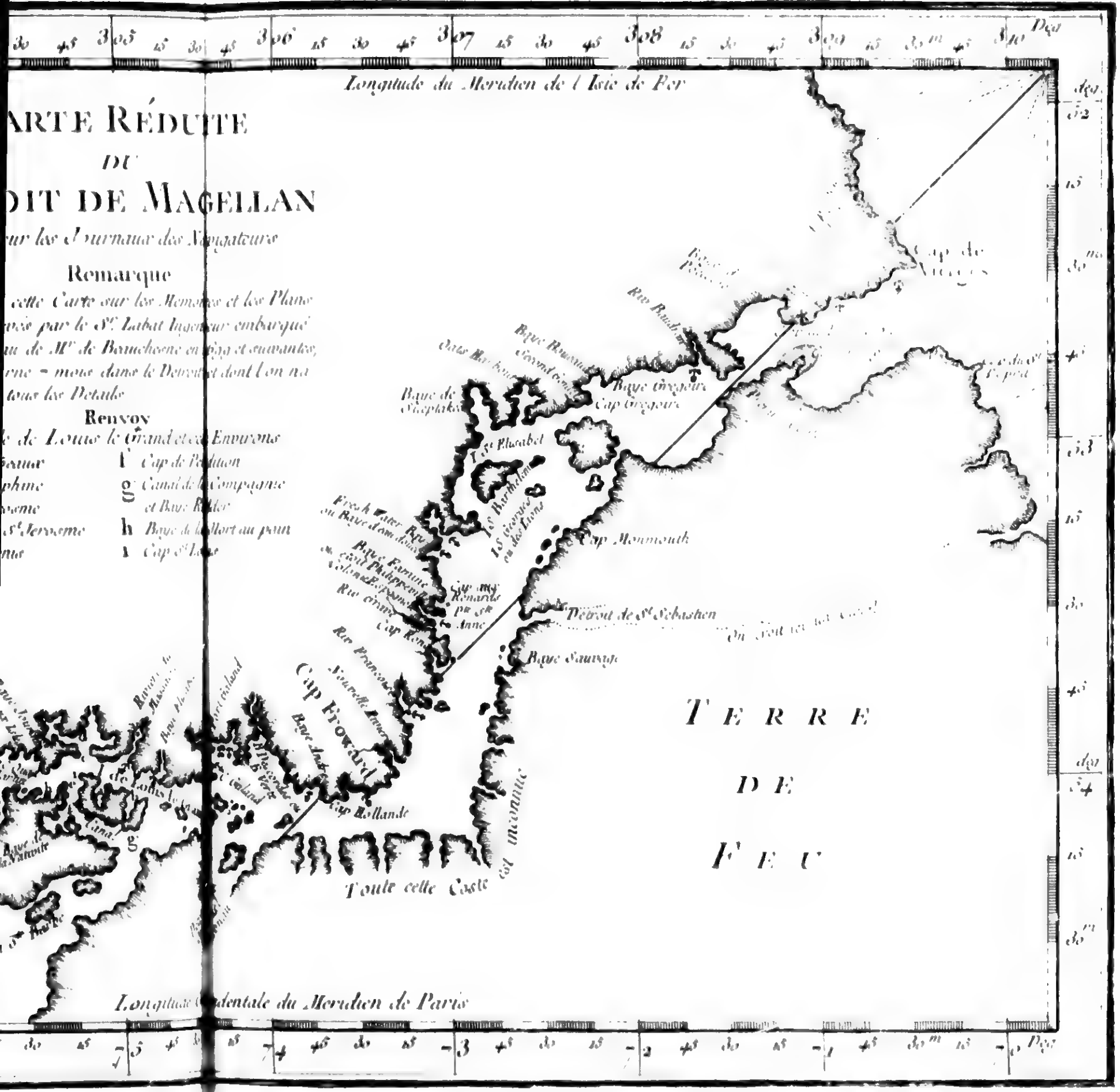
Longitude du Meridien de l'Isle de Fer
ARTE RÉDUITE
DU
DIT DE MAGELLAN
Remarque
Renvoy
Cap Gregoire
Baye Gregoire
Isle Elisabeth
Cap Monmouth
Detroit de St. Sebastien
Baye Sauvage
Cap Froward
Cap Hollande
TERRE
DE
FEU
Toute cette Coste est inconnüe
Longitude Occidentale du Meridien de Paris

Tome II. N° 63.

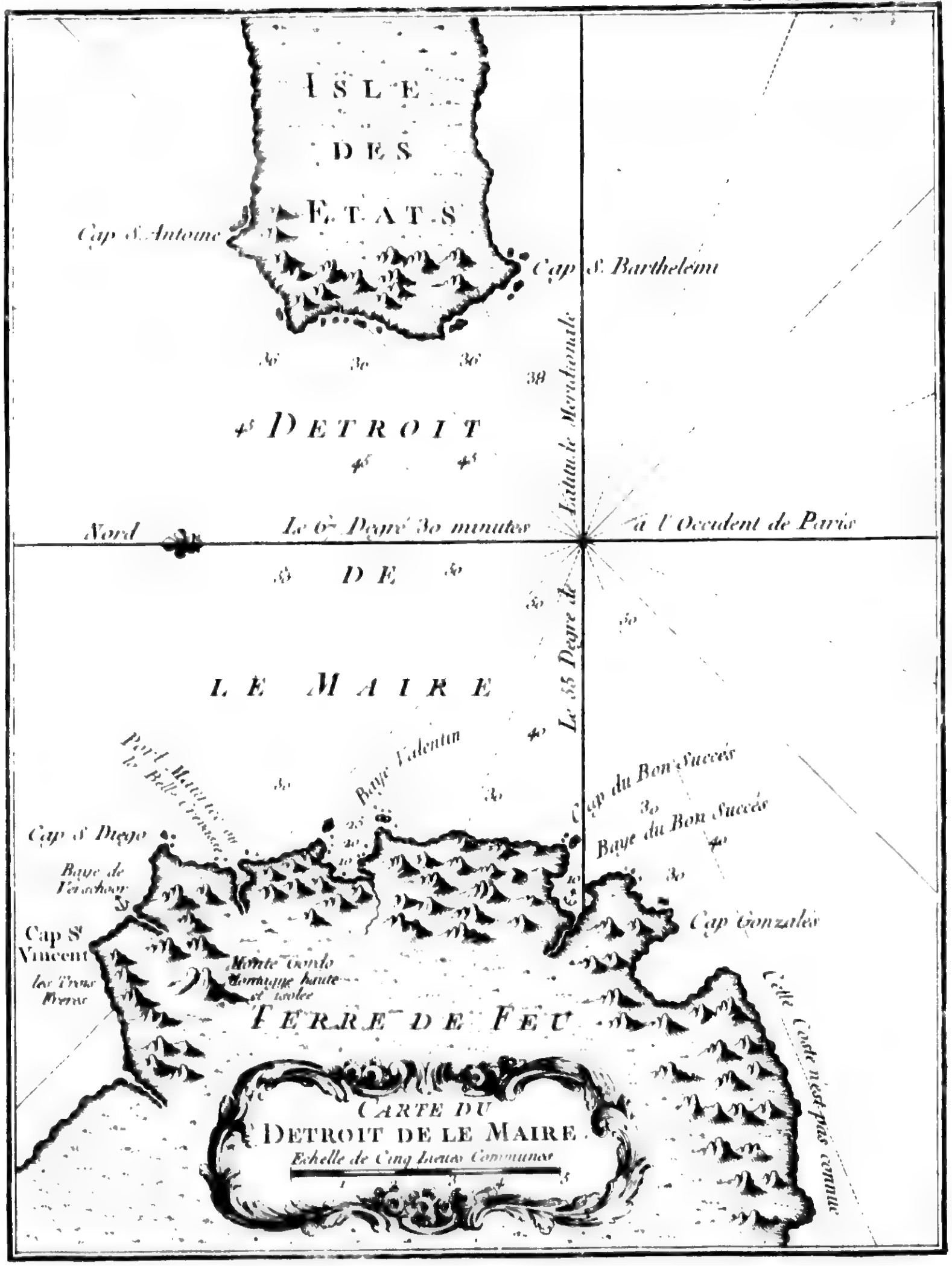
ISLE DES ETATS
Cap S. Antoine
Cap S. Barthelémi
DETROIT
DE
LE MAIRE
Nord
Le 67 Degré 30 minutes
à l'Occident de Paris
Le 55 Degré de Latitude Meridionale
Baye Valentin
Cap S. Diego
Baye de Verschoor
Cap S. Vincent
les Trois Freres
Cap du Bon Succès
Baye du Bon Succès
Cap Gonzales
Monte Gordo Montagne haute et isolée
TERRE DE FEU
Cette Coste n'est pas connue
CARTE DU DETROIT DE LE MAIRE
Echelle de Cinq Lieues Communes

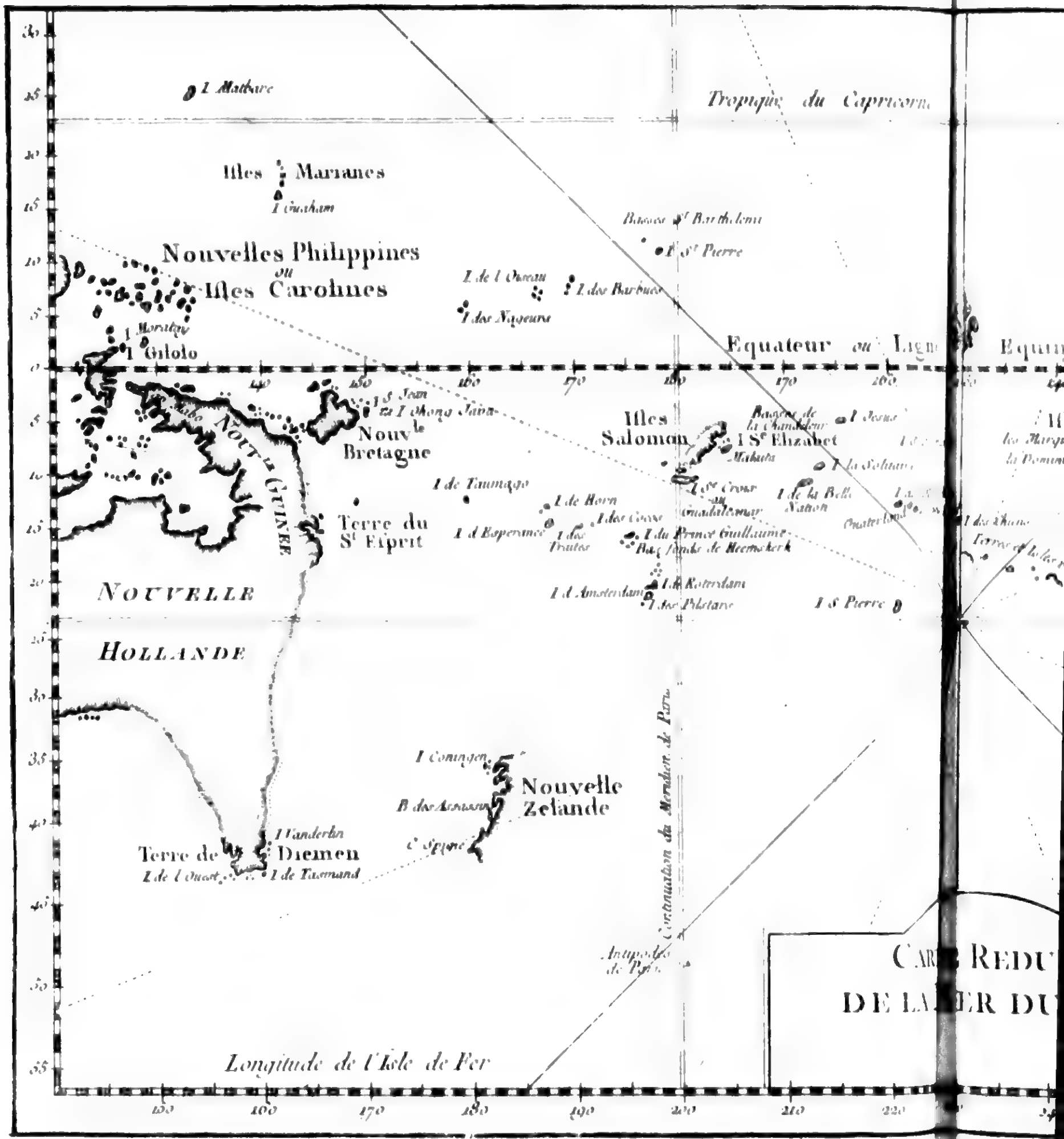

Tropique du Capricorne
Isles Marianes
I Guaham
Nouvelles Philippines
ou
Isles Carolines
I Giloto
Equateur ou Ligne
Nouv.le Bretagne
Isles Salomon
I St Elizabet
Terre du St Esprit
Nouvelle Hollande
Nouvelle Zelande
Terre de Diemen
I de Tasmand
Longitude de l'Isle de Fer
Continuation du Meridien de Paris
Antipodes de Paris
CAR REDU
DE LA ER DU

Tome II. N° 64

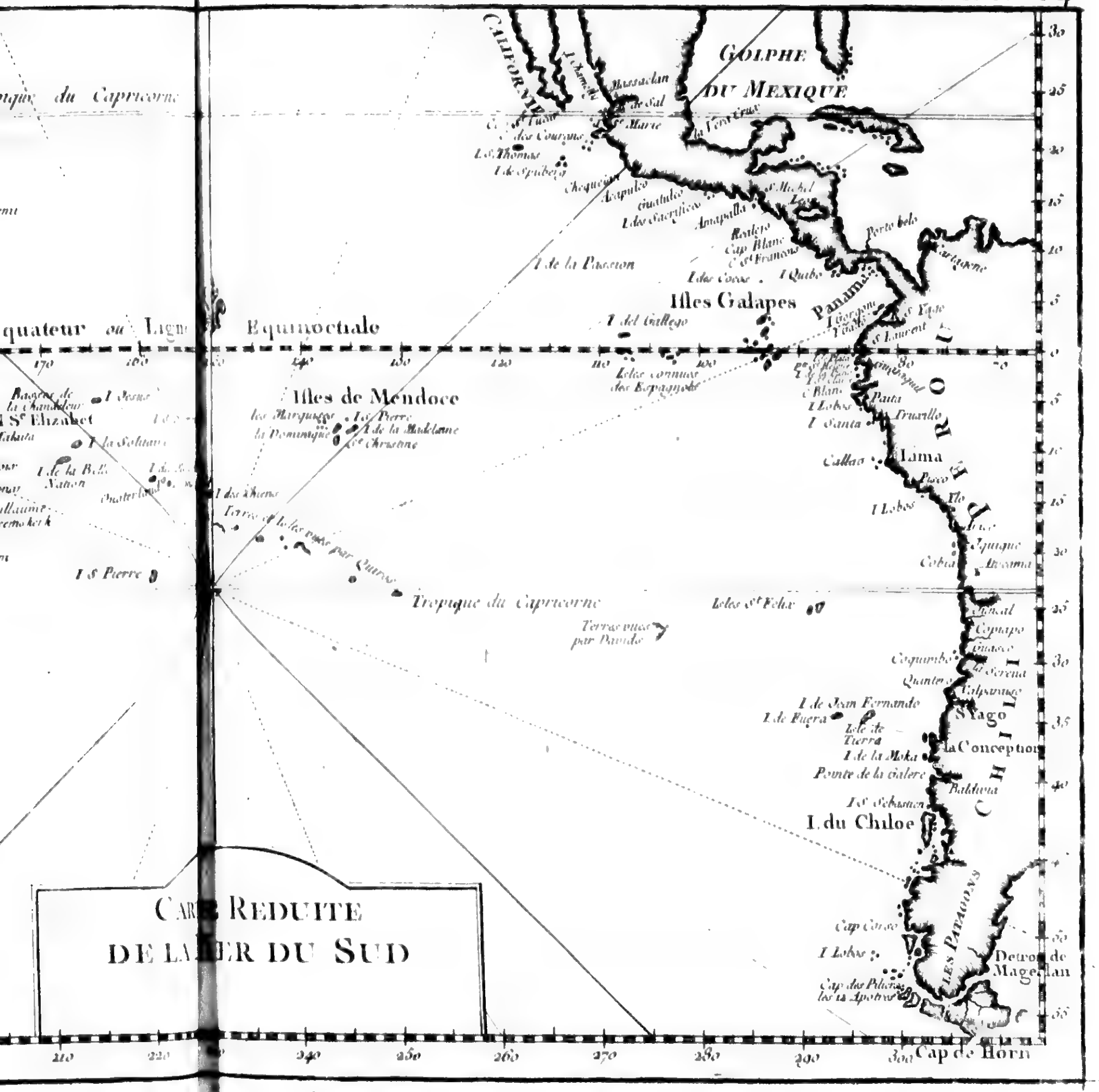

GOLPHE DU MEXIQUE
CALIFORNIE
Isles Galapes
Panama
Porto belo
Cartagene
Equateur ou Ligne Equinoctiale
Isles de Mendoce
Tropique du Capricorne
PEROU
Lima
Callao
Pisco
Truxillo
Paita
I. Santa
I. Lobos
Cobia
Copiapo
Coquimbo
Guasco
S.t Yago
la Conception
Baldivia
I. de Jean Fernando
I. du Chiloe
CHILI
LES PATAGONS
Detroit de Magellan
Cap de Horn
Acapulco
I. de la Passion
I. del Gallego
Isles S.t Felix
I. S. Pierre
210
220
240
250
260
270
280
290
300
CAR REDUITE
DE LA ER DU SUD

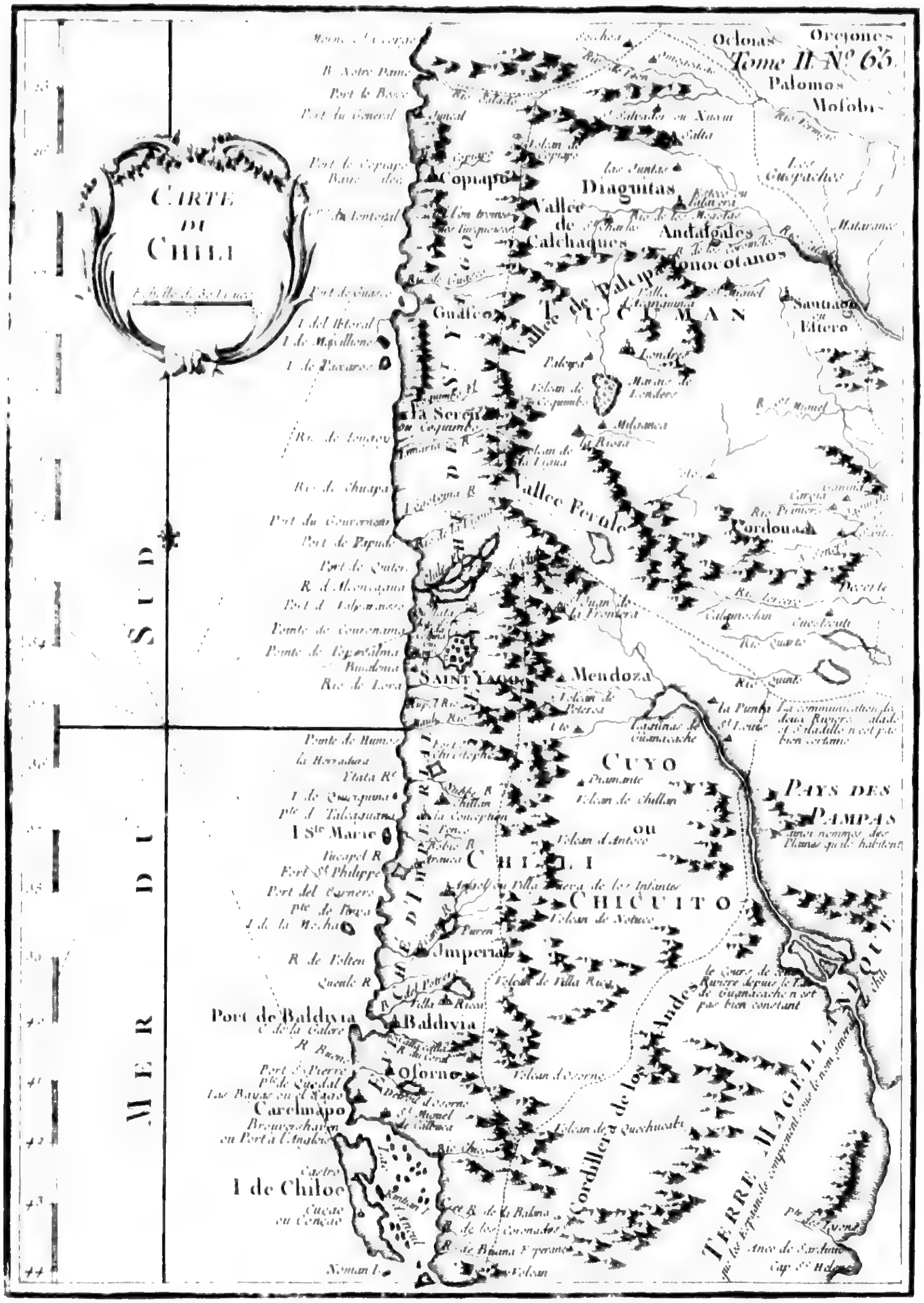
Tome II. No. 63
Carte du Chili
Mer du Sud
Copiapo
Diaguitas
Vallee de Calchaques
Andalgales
Guasco
La Serena ou Coquimbo
Vallee Fertile
Cordoua
Saint Yago
Mendoza
Cuyo ou Chili Chicuito
Pays des Pampas
I. Ste Marie
Imperial
Port de Baldivia
Baldivia
Osorno
Carelmapo
I. de Chiloe
Cordillera de los Andes
Terre Magellanique

Tome II. Nº 66.

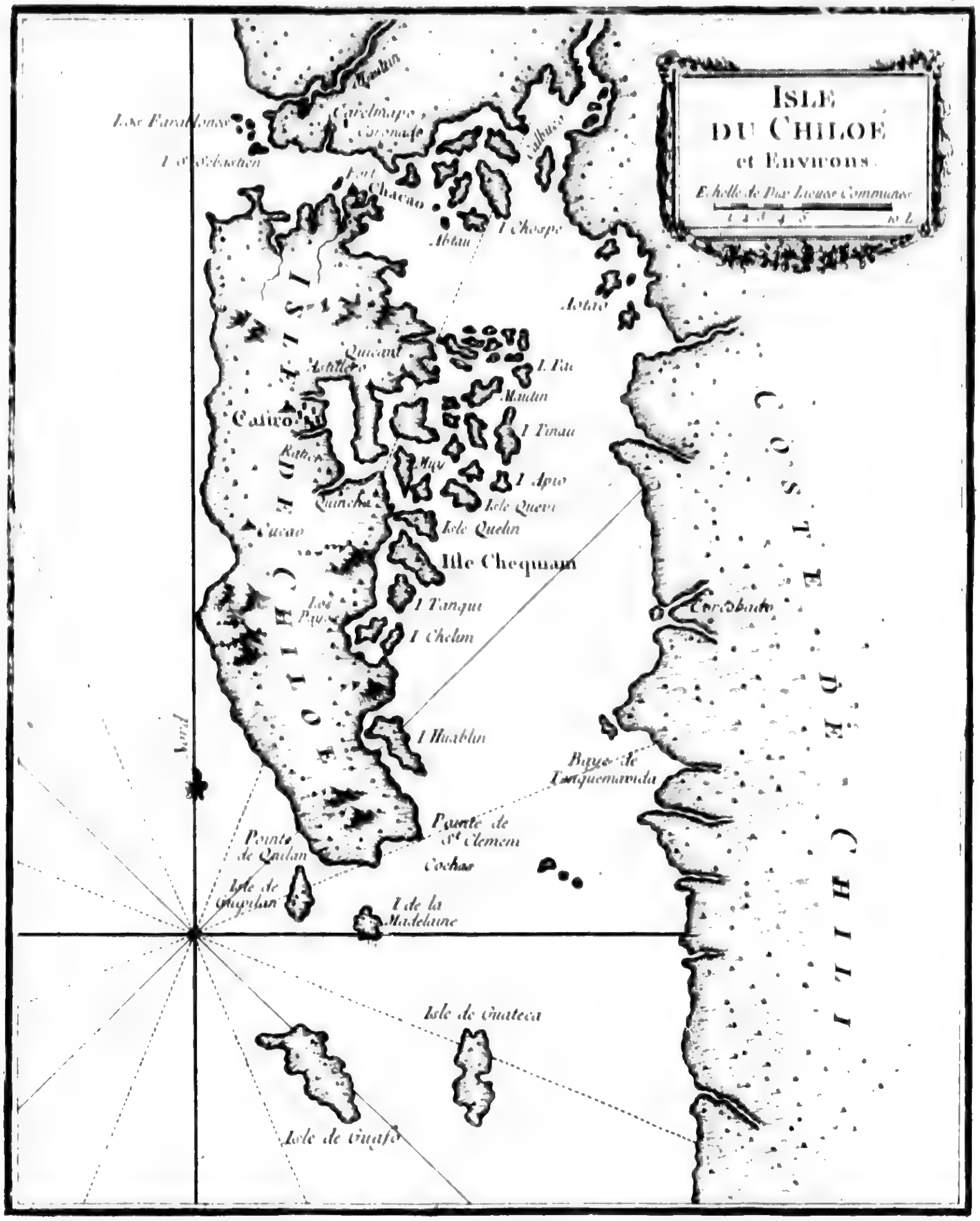
ISLE
DU CHILOÉ
et Environs.
Echelle de Dix Lieues Communes
Isle de Chiloé
Coste de Chili
Ile Chequian
Castro
I. Chelin
I. Tanqui
I. Huablin
Pointe de Qailan
Isle de Guaytan
I. de la Madelaine
Isle de Guateca
Isle de Guafo
Pointe de St. Clement
Cochas
Baye de Tanquemavida
Corcobado
Isle Quelin
Isle Queva
I. Apio
I. Tinau
Nord

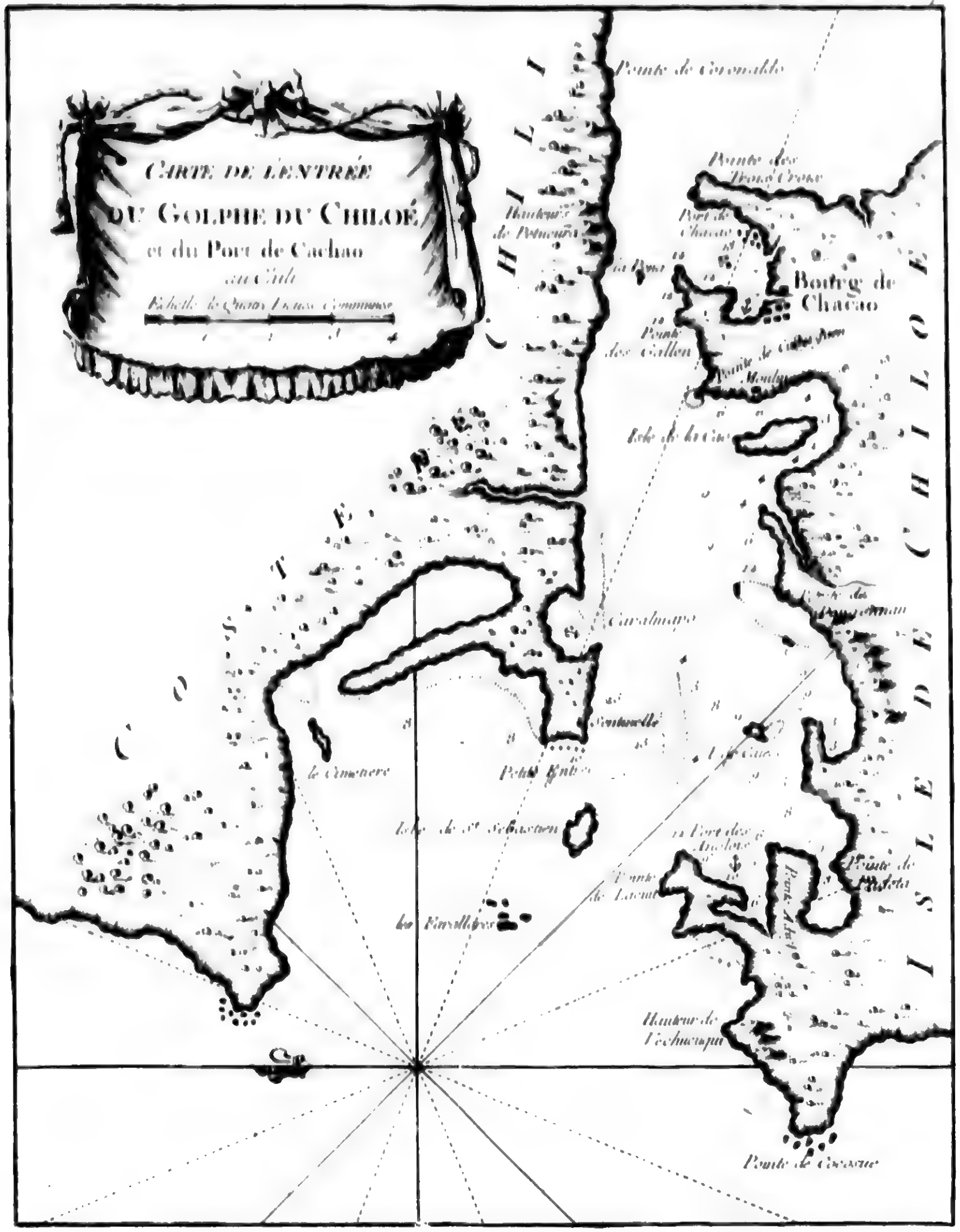
CARTE DE L'ENTRÉE
DU GOLPHE DU CHILOÉ
et du Port de Cachao
au Chili
COSTE
CHILI
Bourg de Chacao
ISLE DE CHILOÉ
Isle de St. Sebastien

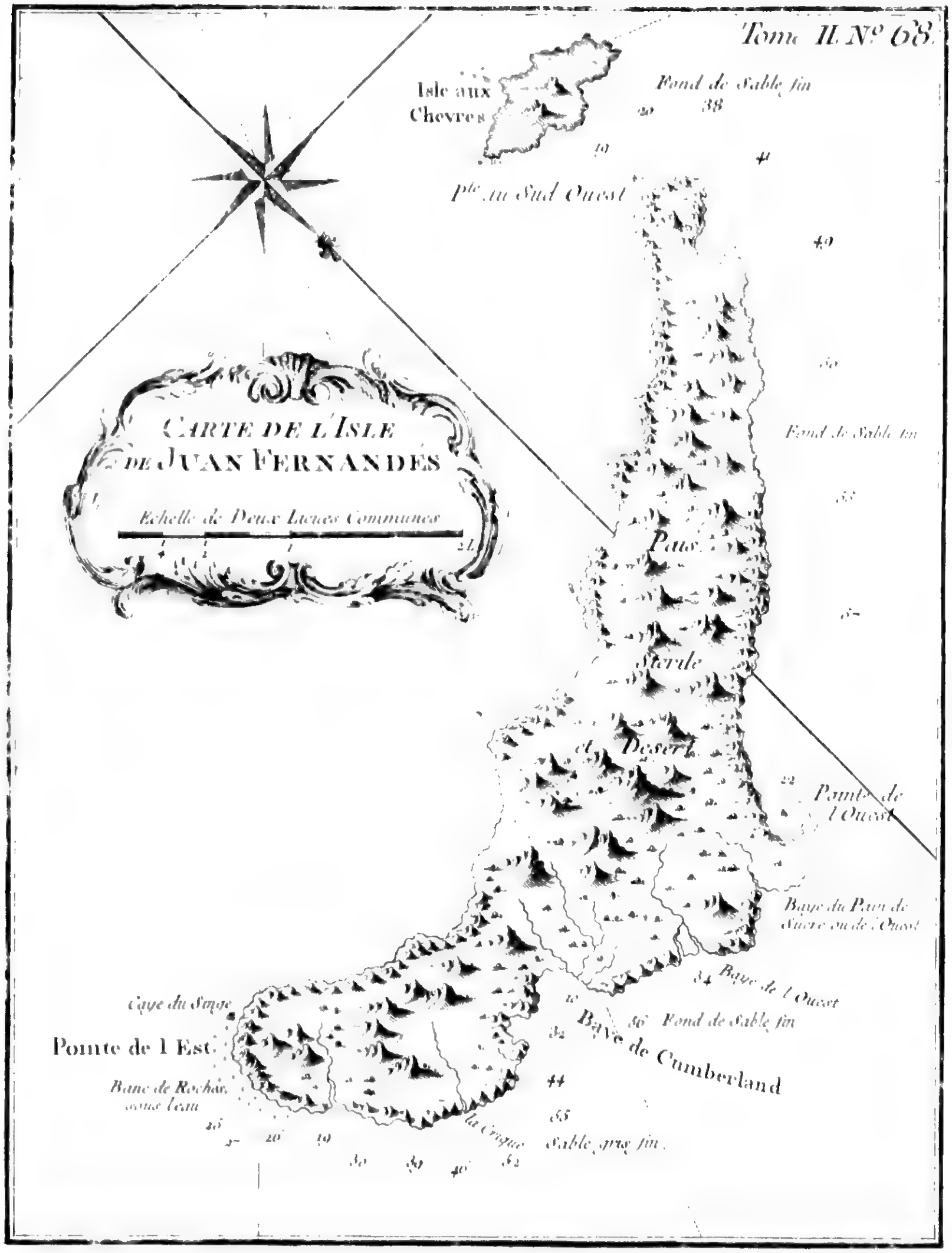
Tome II. Nº 68.
Isle aux Chevres
Fond de Sable fin
Pte au Sud Ouest
CARTE DE L'ISLE DE JUAN FERNANDES
Echelle de Deux Lieues Communes
Pais
Sterile
et Desert
Fond de Sable fin
Pointe de l'Ouest
Baye du Pain de Sucre ou de l'Ouest
Baye de l'Ouest
Fond de Sable fin
Baye de Cumberland
Pointe de l'Est
la Crique
Sable gris fin

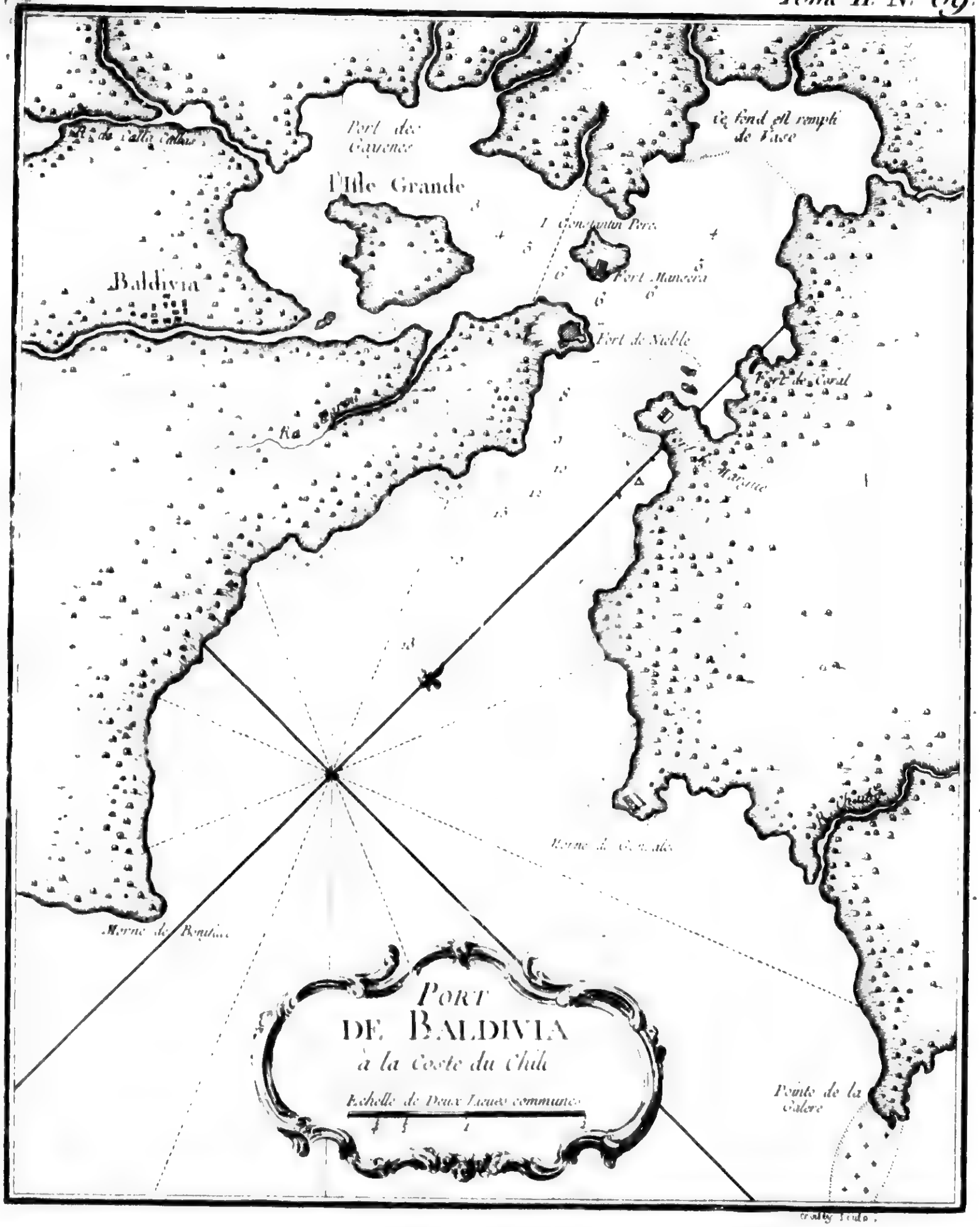
PORT
DE BALDIVIA
à la Coste du Chili
Echelle de Deux Lieues communes
l'Isle Grande
Baldivia
Port des Cayenes
Ce fond est rempli de Vase
Fort Mansera
Fort de Nieble
Fort de Coral
Morne de Gonzales
Pointe de la Galere

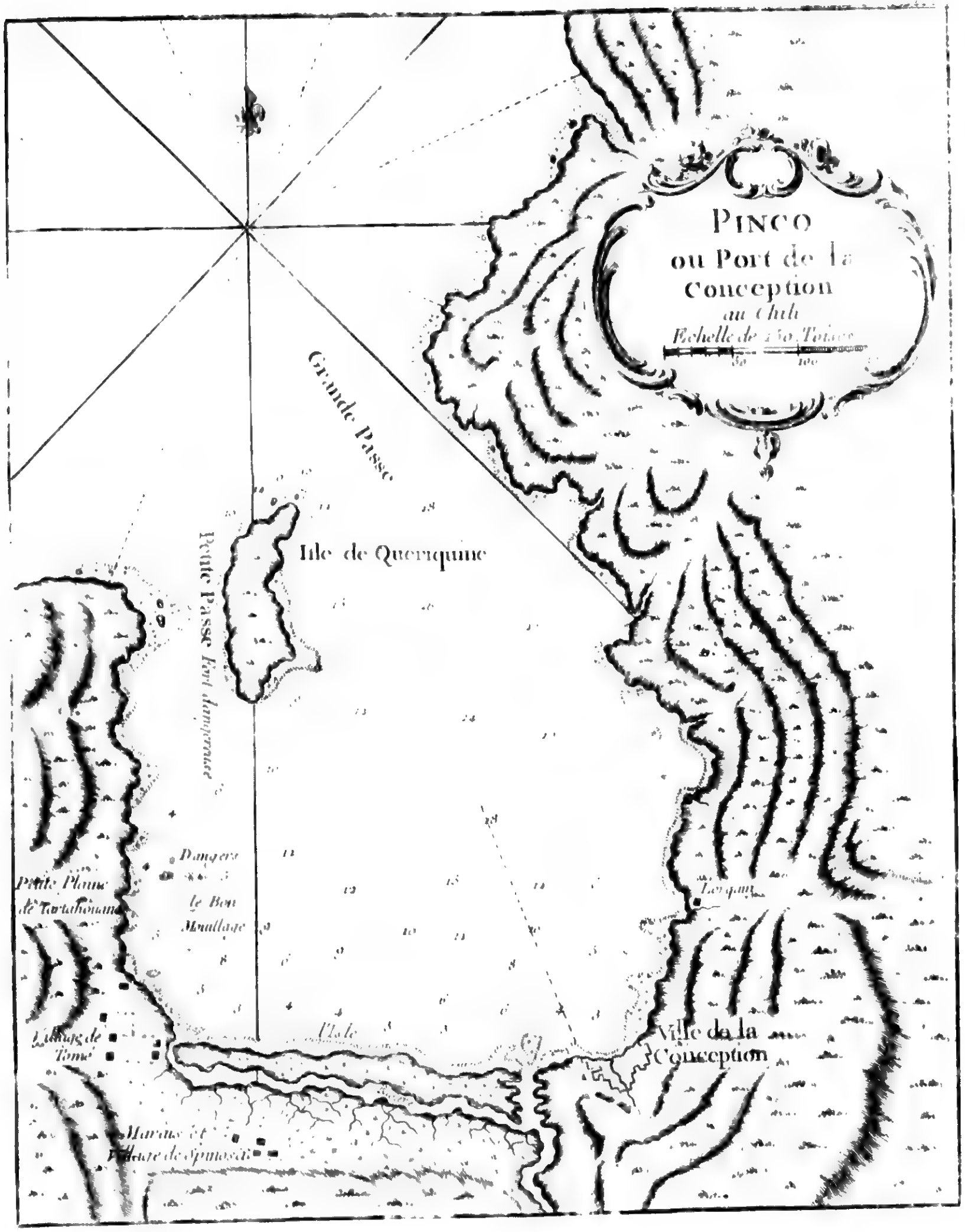
Pinco
ou Port de la
Conception
au Chili
Echelle de 150 Toises
Grande Passe
Ile de Queriquine
Petite Passe Fort dangereuse
Dangers
le Bon
Mouillage
Ville de la
Conception

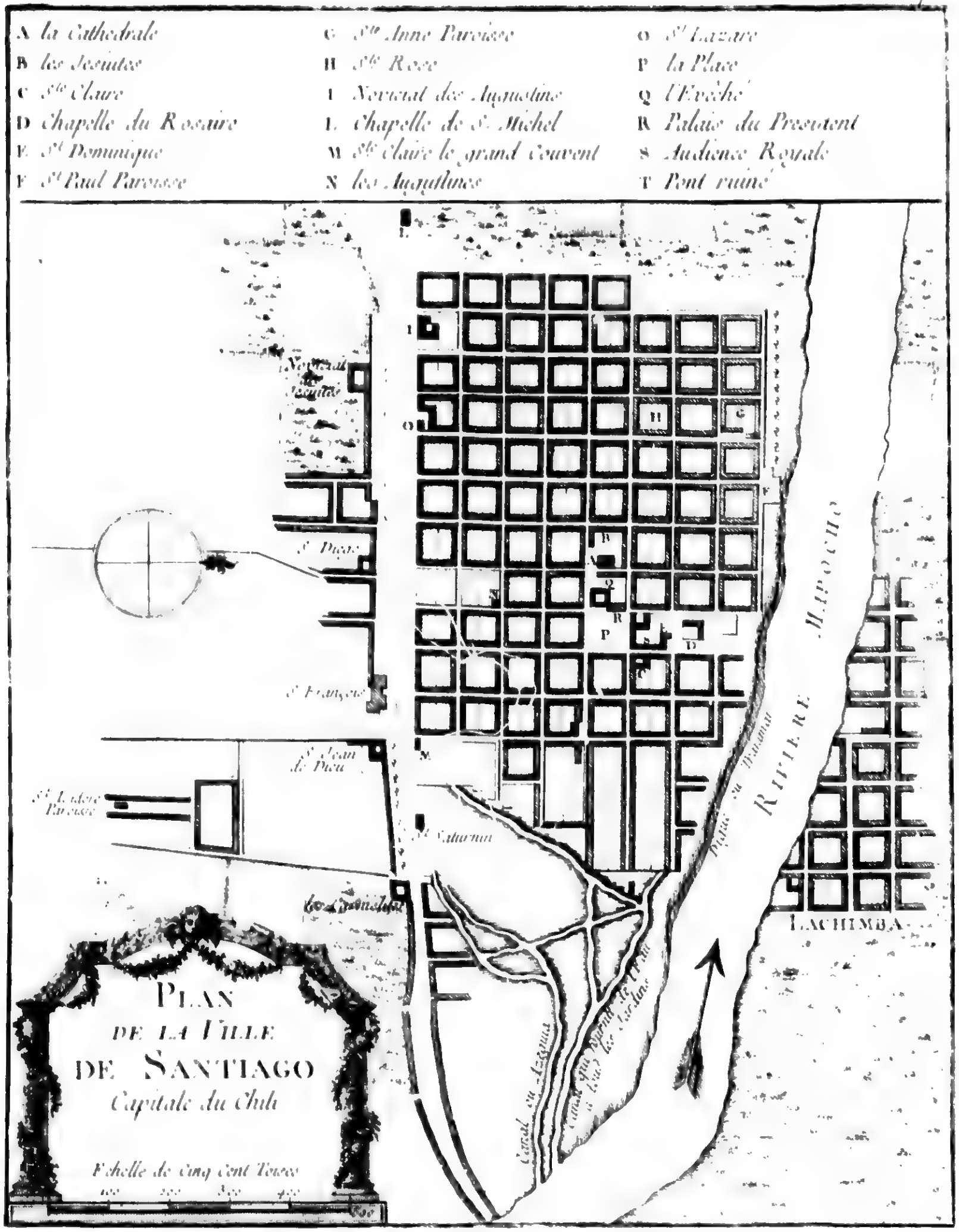
A la Cathedrale
B les Jesuites
C S.te Claire
D Chapelle du Rosaire
E S.t Dominique
F S.t Paul Paroisse
G S.te Anne Paroisse
H S.te Rose
I Noviciat des Augustins
L Chapelle de S.t Michel
M S.te Claire le grand Couvent
N les Augustines
O S.t Lazare
P la Place
Q l'Evêché
R Palais du President
S Audience Royale
T Pont ruiné
S.t Diego
S.t François
S.t Jean de Dieu
RIVIERE MAPOCHO
LACHIMBA
PLAN DE LA VILLE DE SANTIAGO Capitale du Chili
Echelle de Cinq Cent Toises
100 200 300 400 500

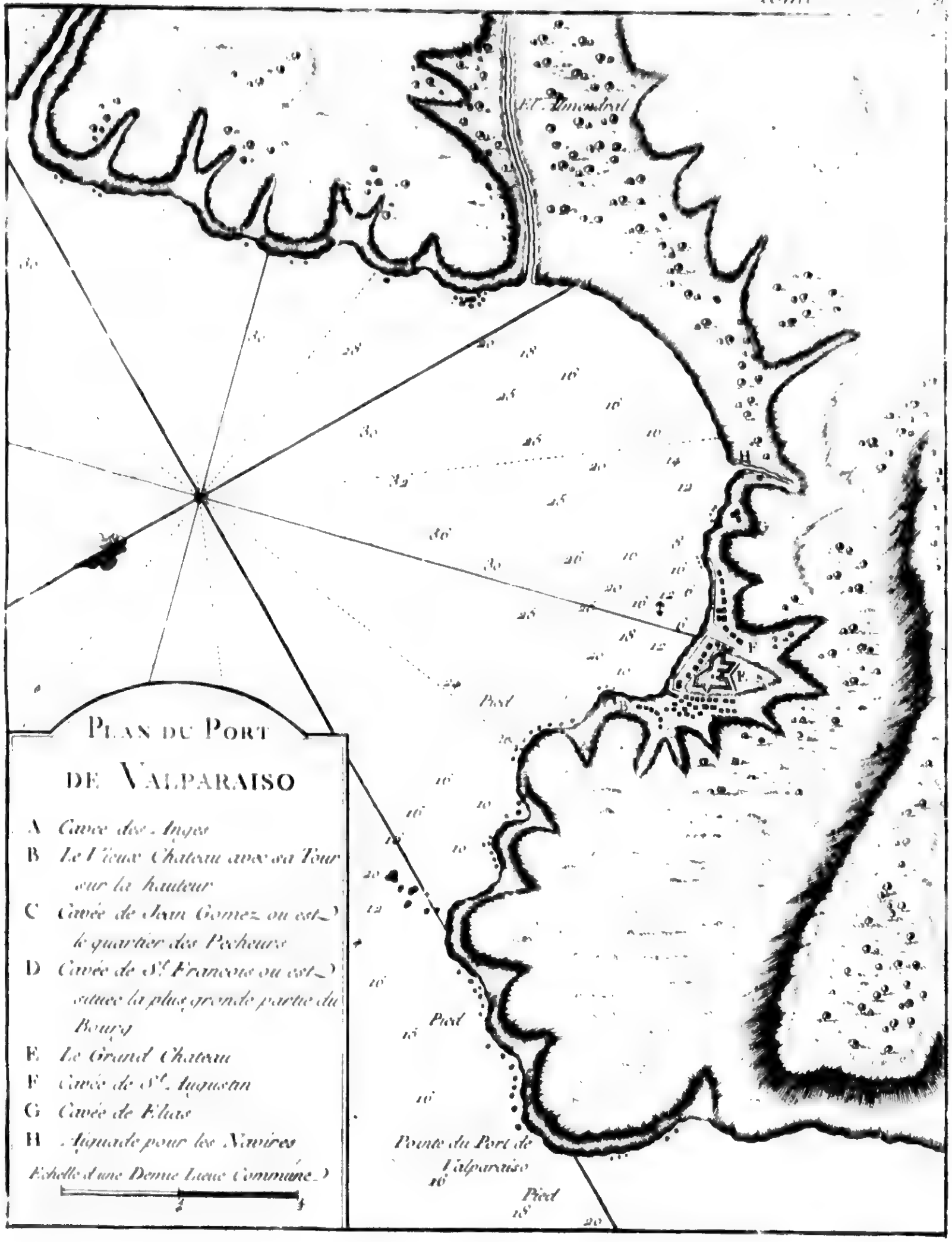
PLAN DU PORT
DE VALPARAISO
A Cavée des Anges
B Le Vieux Chateau avec sa Tour sur la hauteur
C Cavée de Jean Gomez ou est le quartier des Pecheurs
D Cavée de St. François ou est située la plus grande partie du Bourg
E Le Grand Chateau
F Cavée de St. Augustin
G Cavée de Elias
H Aiguade pour les Navires
Echelle d'une Demie Lieue Commune
Pointe du Port de Valparaiso
Pied

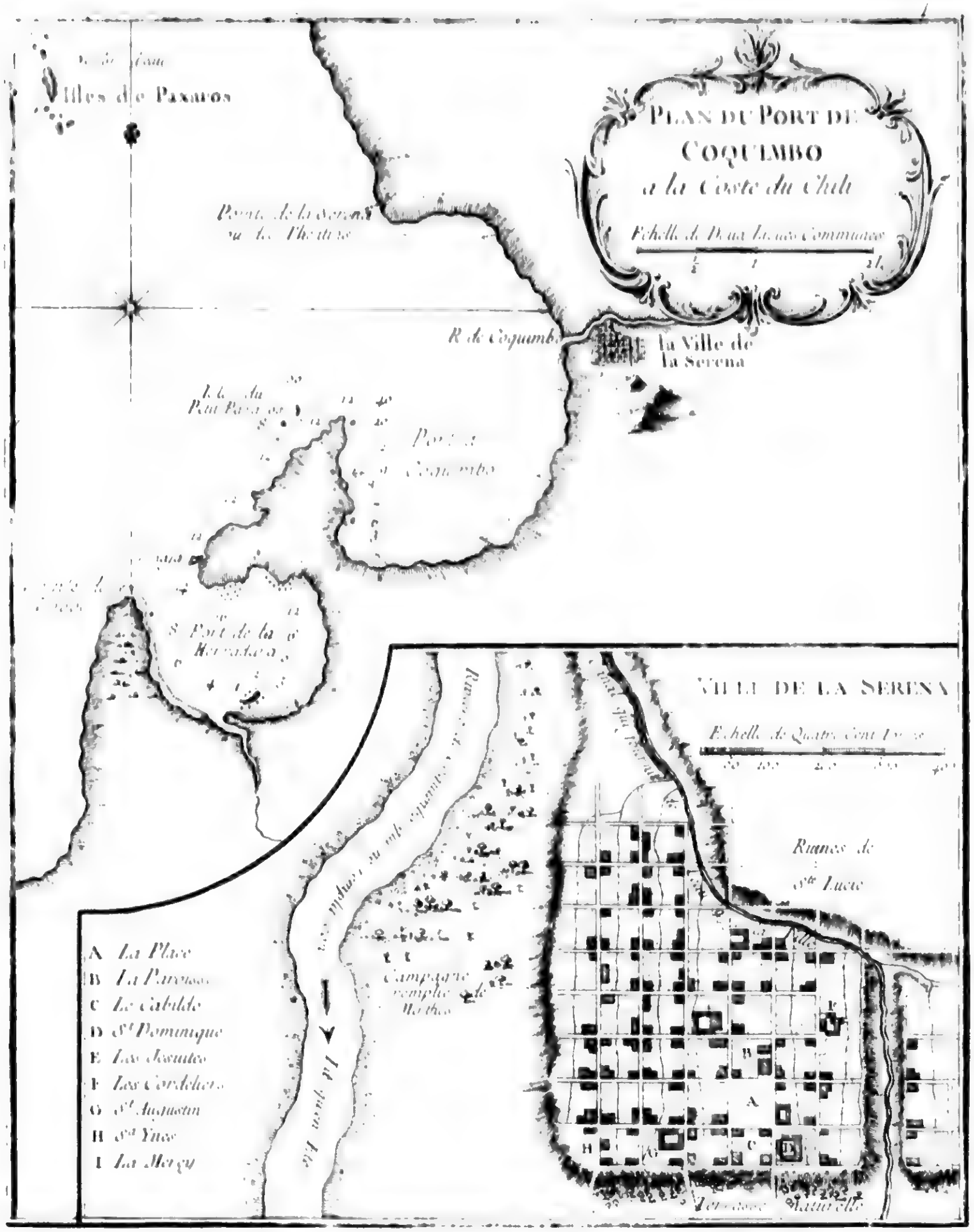

Isles de Paxaros
PLAN DU PORT DE COQUIMBO a la Coste du Chili
R. de Coquimbo
la Ville de la Serena
Port de la Herradura
VILLE DE LA SERENA
Ruines de Ste Lucie
A La Place
B La Paroisse
C Le Cabildo
D St. Dominique
E Les Jesuites
F Les Cordeliers
G St. Augustin
H Ste. Ynes
I La Mercy

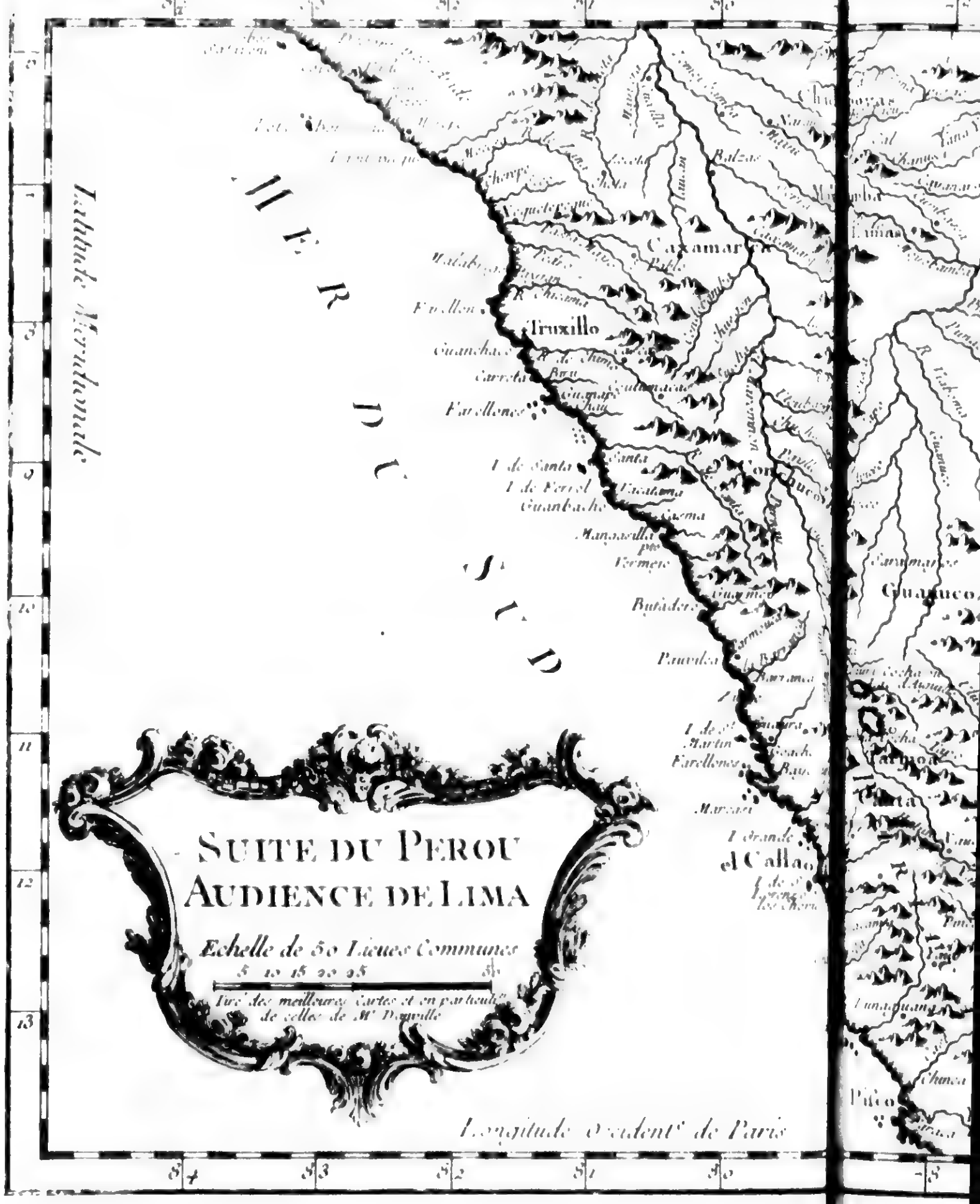
SUITE DU PEROU
AUDIENCE DE LIMA
Echelle de 50 Lieues Communes
5 10 15 20 25 50
Tiré des meilleures Cartes et en particulier de celles de Mr. Danville
MER DU SUD
Latitude Meridionale
Longitude Occident. de Paris
Truxillo
Caxamarca
el Callao
Guanuco
Pisco

Tome II. N° 74

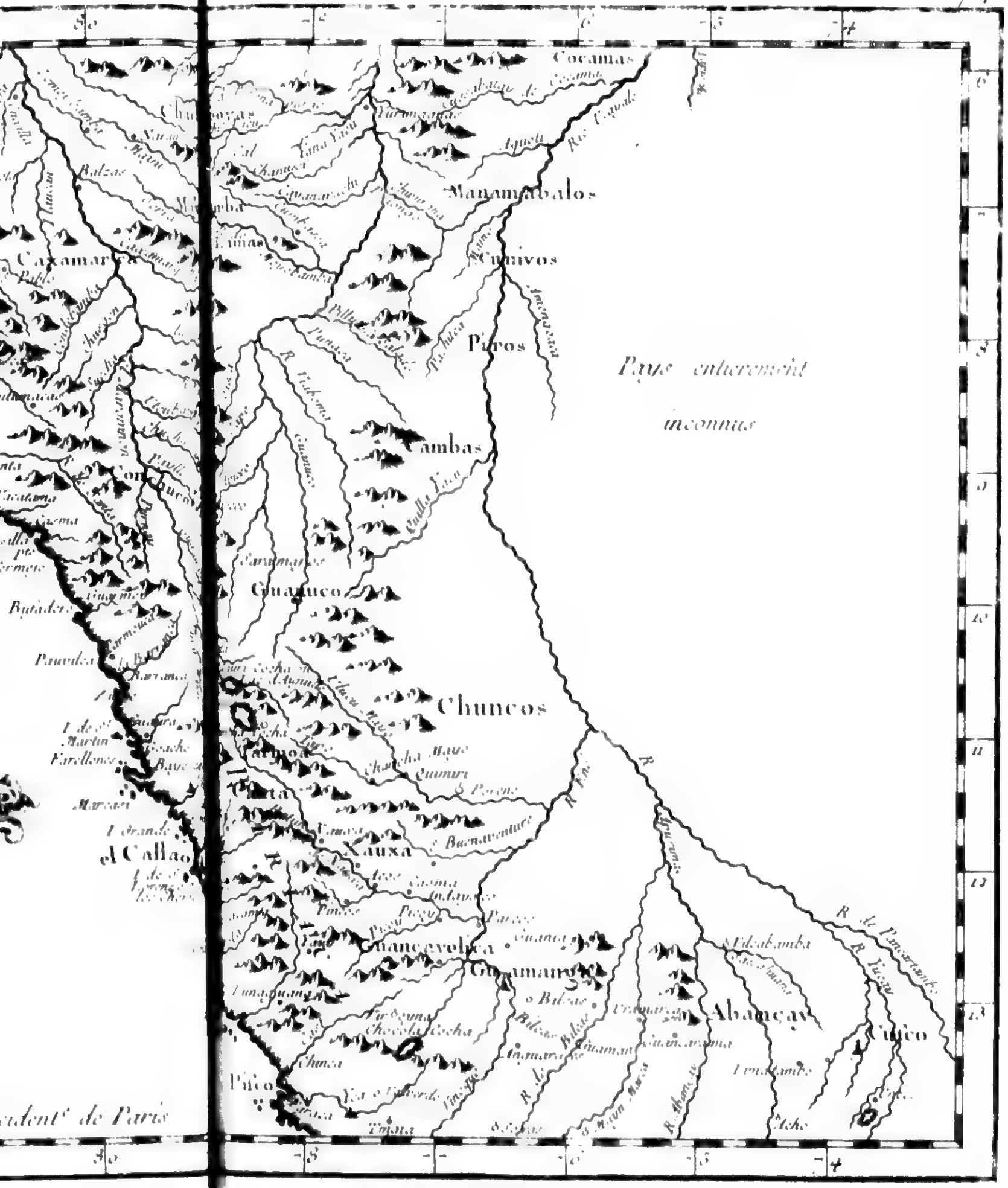
Cocamas
Manamabalos
Cunivos
Piros
Pays entierement inconnus
Chuncos
Xauxa
Guancavelica
Abancay
Cuzco
el Callao
Pisco
Buenaventura

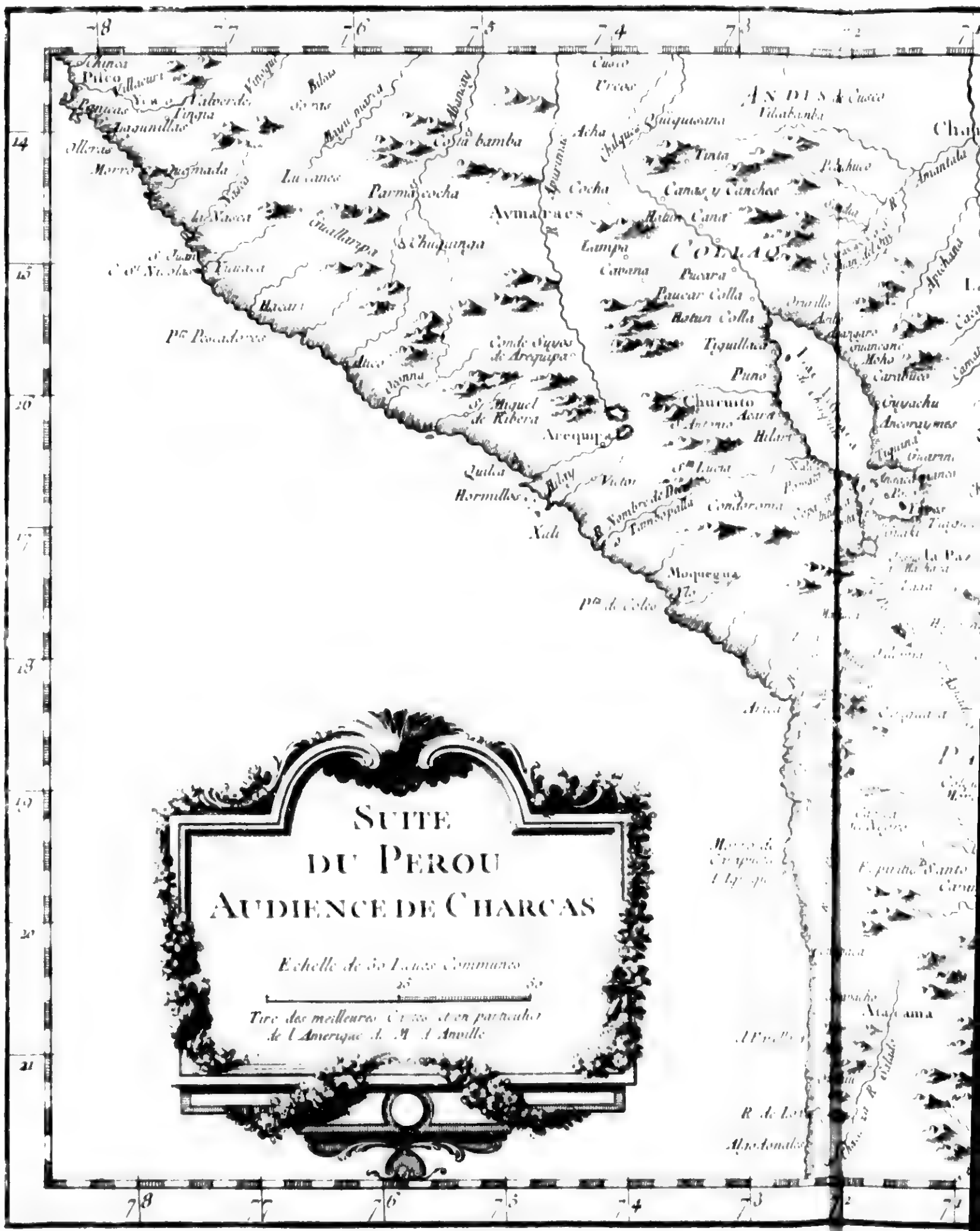
SUITE
DU PEROU
AUDIENCE DE CHARCAS
Echelle de 50 Lieues Communes
25
50
Tiré des meilleures Cartes et en particulier
de l'Amerique de M. d'Anville
Pisco
Costa bamba
Lucanas
Parina cocha
Aymaraes
Collao
Chuquinga
Cocha
Tinta
Canas y Canchas
Hatun Cana
Lampa
Pucara
Paucar Colla
Hatun Colla
Tiquillaca
Puno
Conde Suyos de Arequipa
Arequipa
Churuito
Acora
Hilave
Condorama
Moquegua
Arica
Atacama
Quilca
Hornillos
Vitor
Xuli
S. Miguel de Ribera
Pº Posadores
Andes de Cusco
Vilcabamba

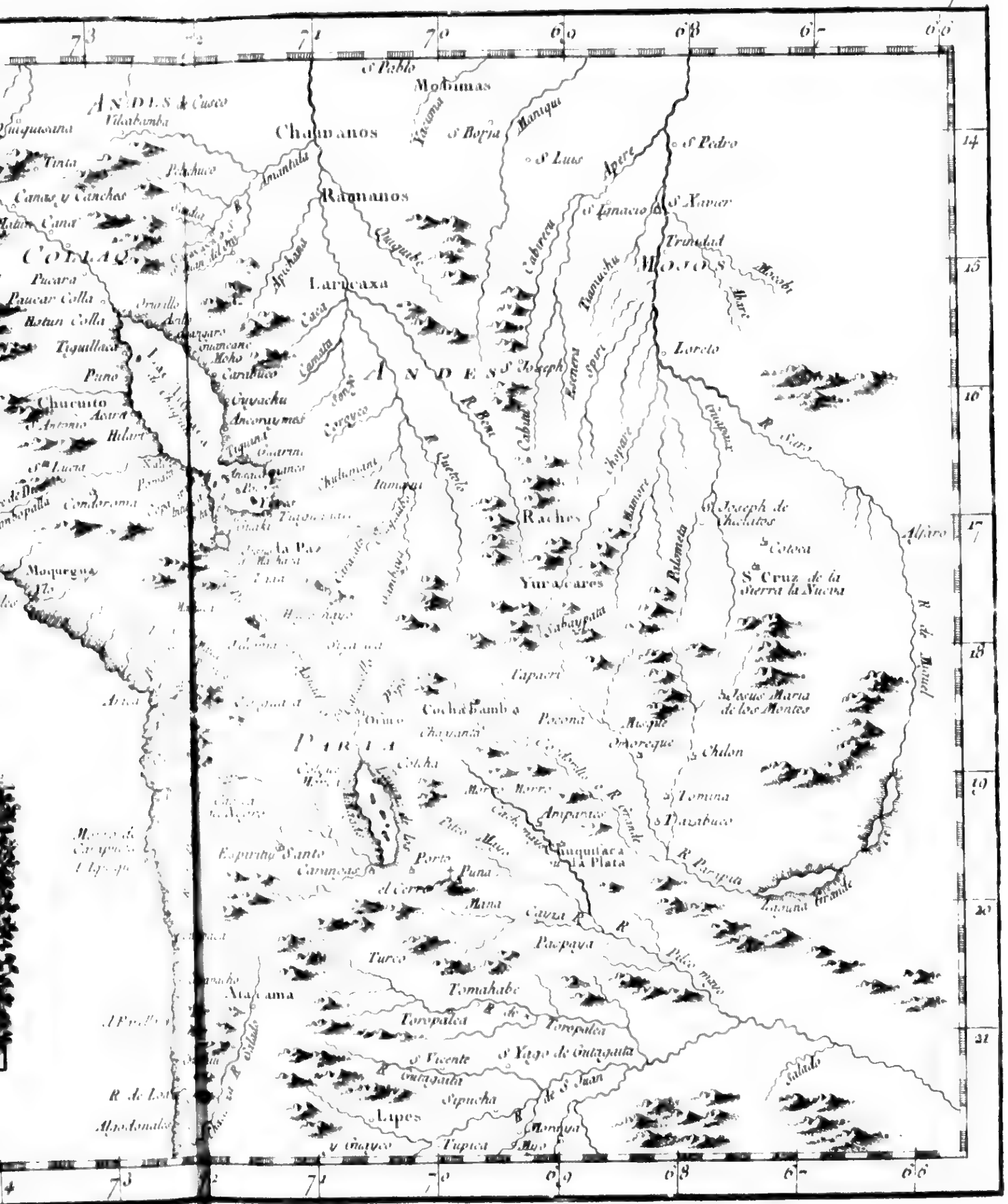

ANDES de Cusco
Chapanos
Rananos
Laricaxa
MOJOS
ANDES
Raches
Yuracares
Cochabamba
PARIA
S.ta Cruz de la Sierra la Nueva
Chucuito
Atacama
Lipes
Tomahabe
Toropalca
Chuquisaca ó la Plata
Potosi
Mobimas
S. Pedro
S. Xavier
Trinidad
Loreto
S. Joseph de Chiquitos
Pocona
Tomina
Pilco mayo

RADE D'ARICA
et Environs
Située a la Coste du Perou
Echelle d'une Lieue Commune
R A D E
D' A R I C A
Nord
Vallée
d'Arica
Village de Saint
Michel de Sapa
le Morne
Renvoy
A. la Parousse S.t Marc
B. la Place
C. la Merci
D. S.t Jean de Dieu
E. le Port
F. Magasins de Gouana
G. Retranchemens
H. S.t Francois
Ville d'Arica
Morne
d'Arica

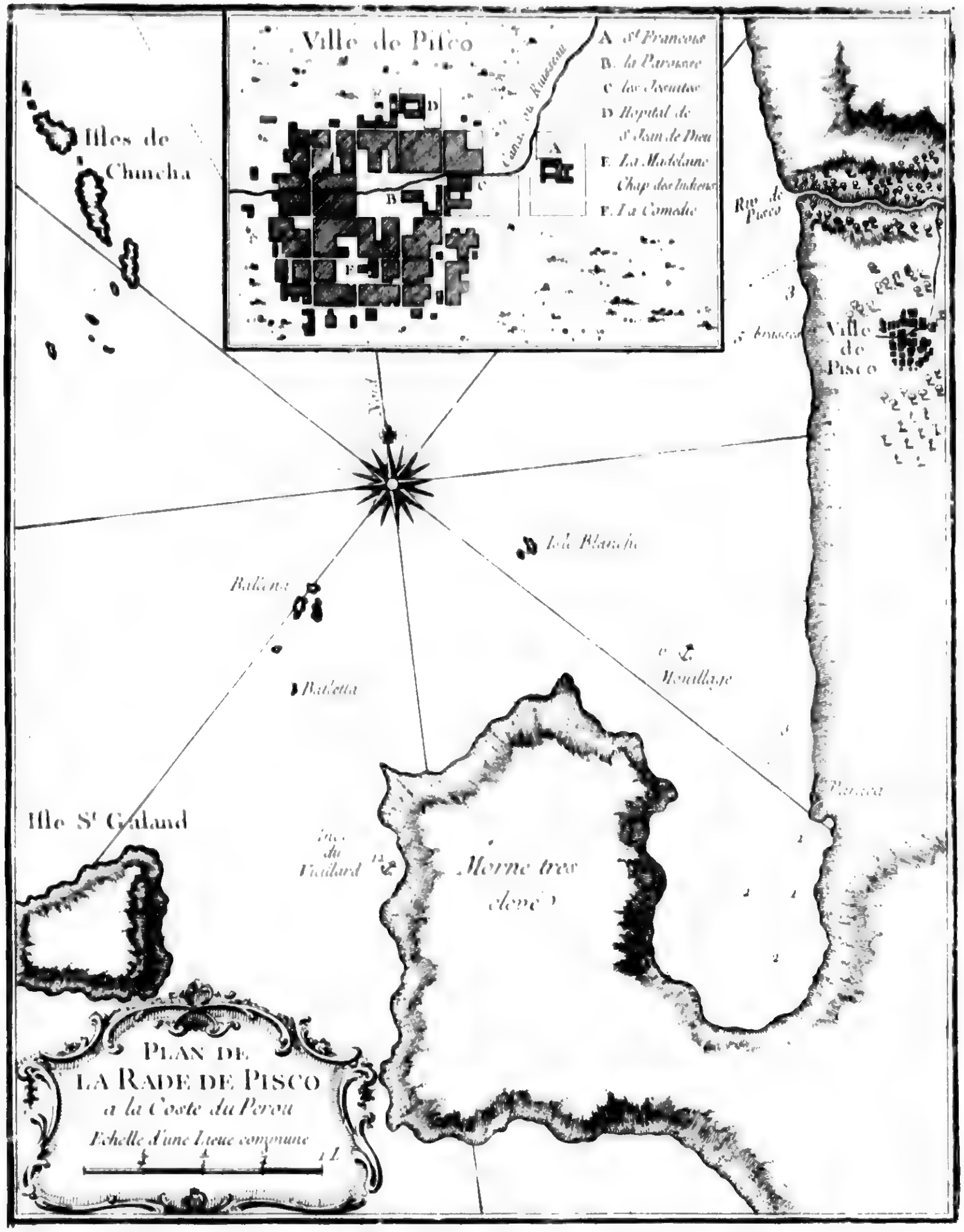
Ville de Pisco
A St. François
B. la Paroisse
C les Jesuites
D Hopital de St. Jean de Dieu
E La Madelaine Chap des Indiens
F. La Comedie
Isles de Chincha
Riv. de Pisco
Ville de Pisco
Nord
Isle Blanche
Ballena
Balletta
Mouillage
Paraca
Isle St. Galand
Morne tres elevé
PLAN DE
LA RADE DE PISCO
a la Coste du Perou
Echelle d'une Lieue commune

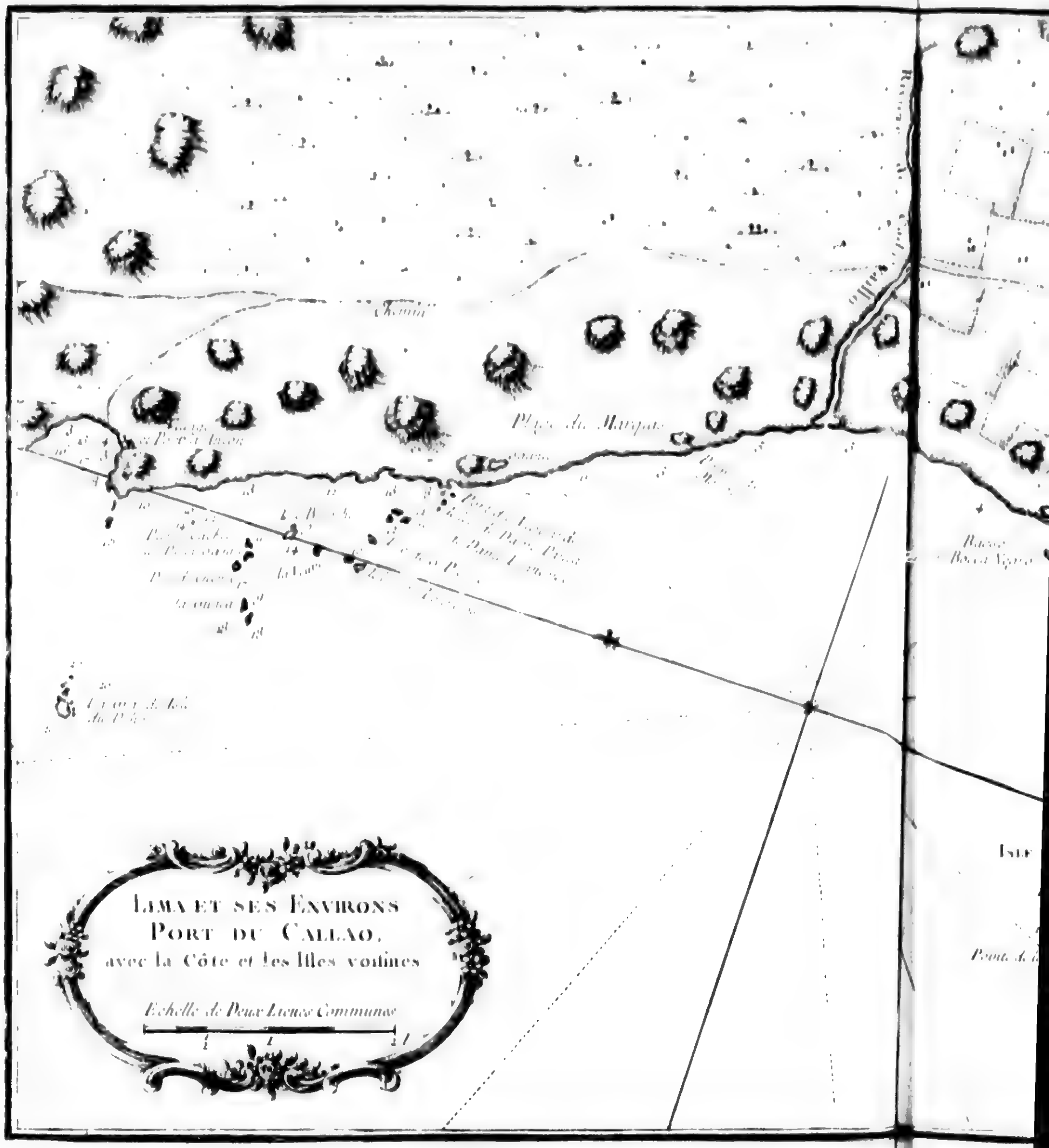
LIMA ET SES ENVIRONS
PORT DU CALLAO,
avec la Côte et les Isles voisines
Echelle de Deux Lieues Communes
Chemin

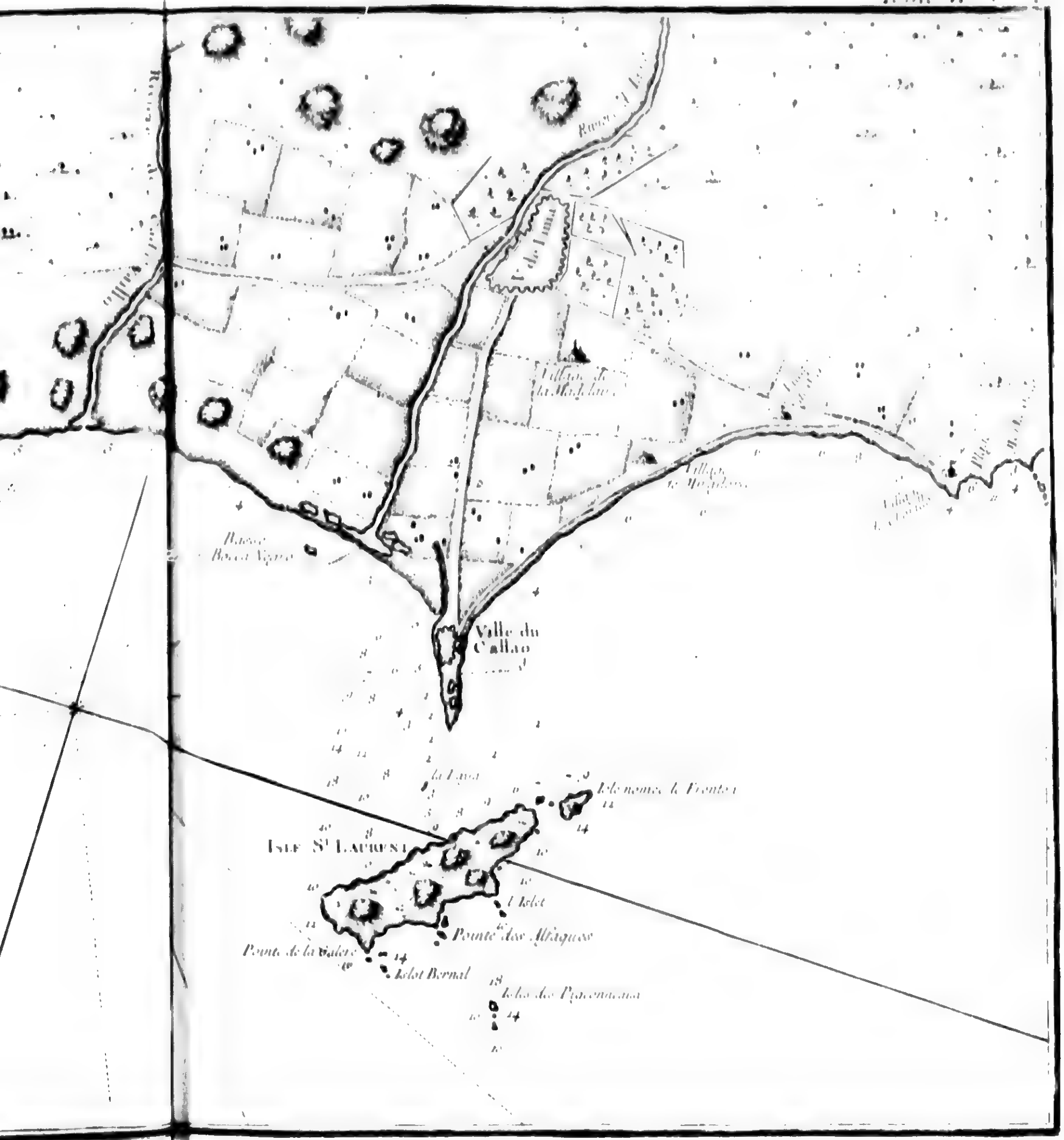
Ville du Callao
Isle S.t Laurent
Pointe des Altaguse
Islet Bernal
l'Islet

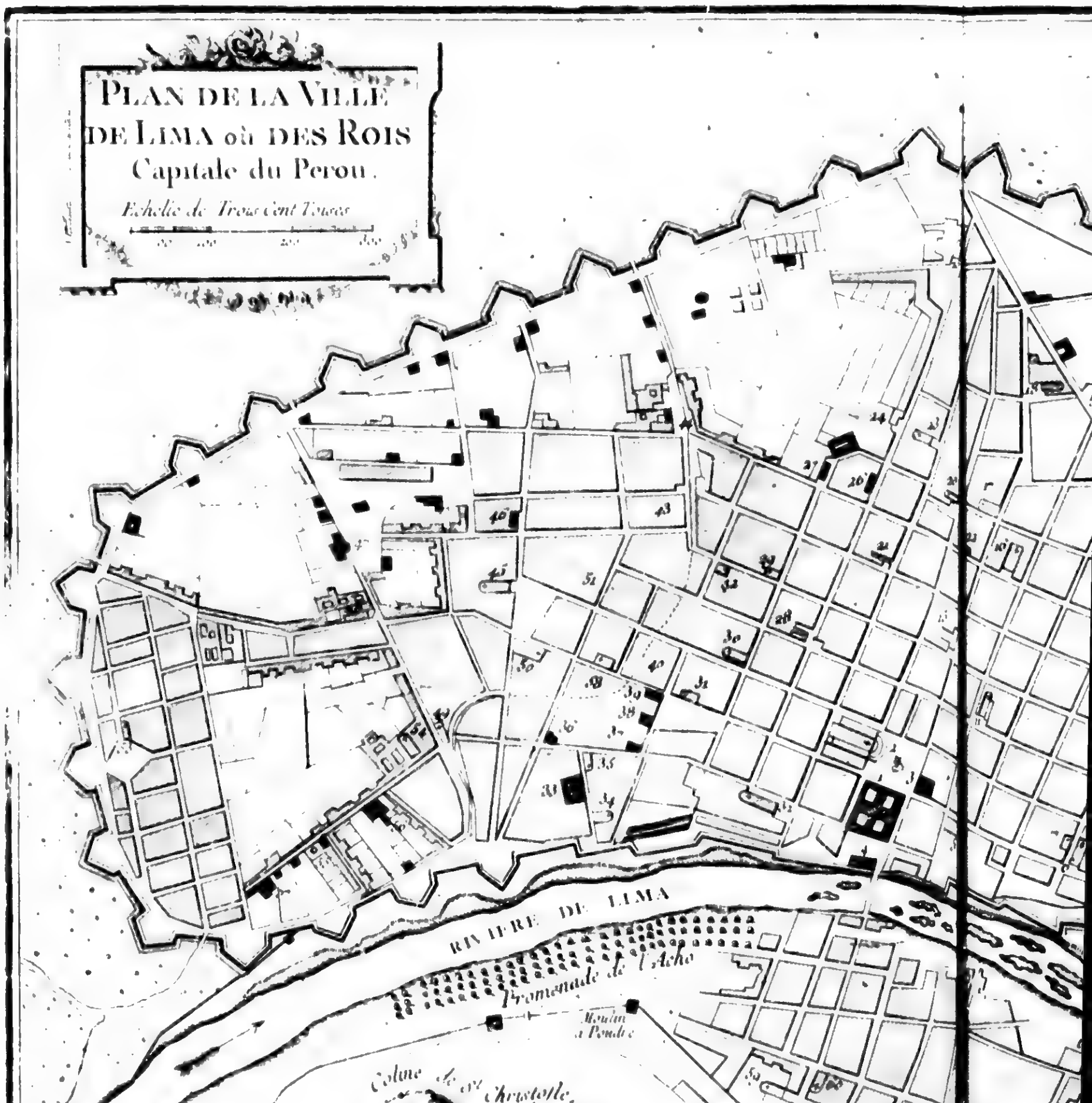
PLAN DE LA VILLE
DE LIMA où DES ROIS
Capitale du Perou.
Echelle de Trois Cent Toises
RIVIERE DE LIMA
Promenade de l'Acho
Moulin a Poudre
Colline de St. Christofle

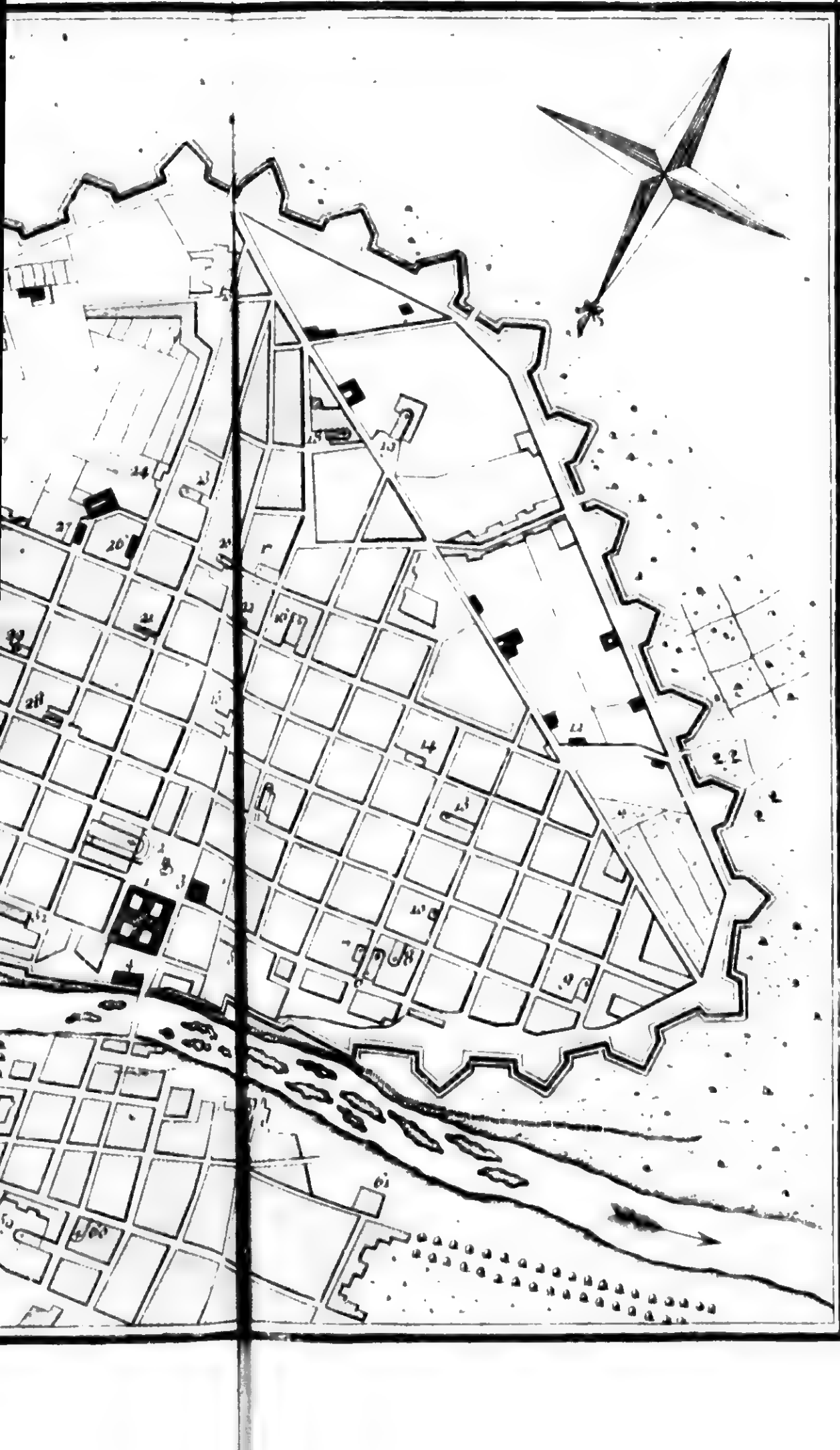

Explication des Chiffres

1. Palais du Viceroi
2. Cathedrale
3. Maison de Ville
4. Les Jesuites
5. Les Dominicains
6. Monre Ste Rose
7. Ste Rose Beaterie
8. Hopl du St Esprit
9. Monserrat
10. St Sebastien Par
11. Augustins
12. St François de Paule
13. Monre de St Christ
14. St Marceau Par
15. La Merci
16. Jesus Maria
17. St Jean de Dieu
18. Recollts de Bethleem
19. Recol de St Domin
20. L'Incarnation
21. La Trinité
22. St Joseph Beaterie
23. Hopital de Femmes
24. Nov des Jesuites
25. La Guadeloupe
26. Les Orphelins
27. Les Carmelites
28. St Paul
29. St Martin College
30. La Conception
31. L'Inquisition
32. St François
33. St Ildefonse
34. Hop des Prêtres
35. St Pierre
36. Les Trinitres Ct de F
37. St Philippe Ct R.
38. L'Université
39. La Charité
40. College des Femmes
41.
42. Ste Rose Ct de F
43. St Pierre Nolasque
44. Ste Cath. Ct de F
45. Hop Ste Anne
46. Hop St Barthelemi
47. La Conception
48. Le Carmel
49. Mon Ste Claire
50. Mon des Dechaussées
51. Hop St André
52. Le Prado Ct de F
53. College de Cercado
54. St Pierre d'Alcant.
55. Les Incurables
56. Les Convalescents
57. Filles de la Merci
58. La Monnoye
59. St Toribio Sem
60. St Lazare
61. La Friperie

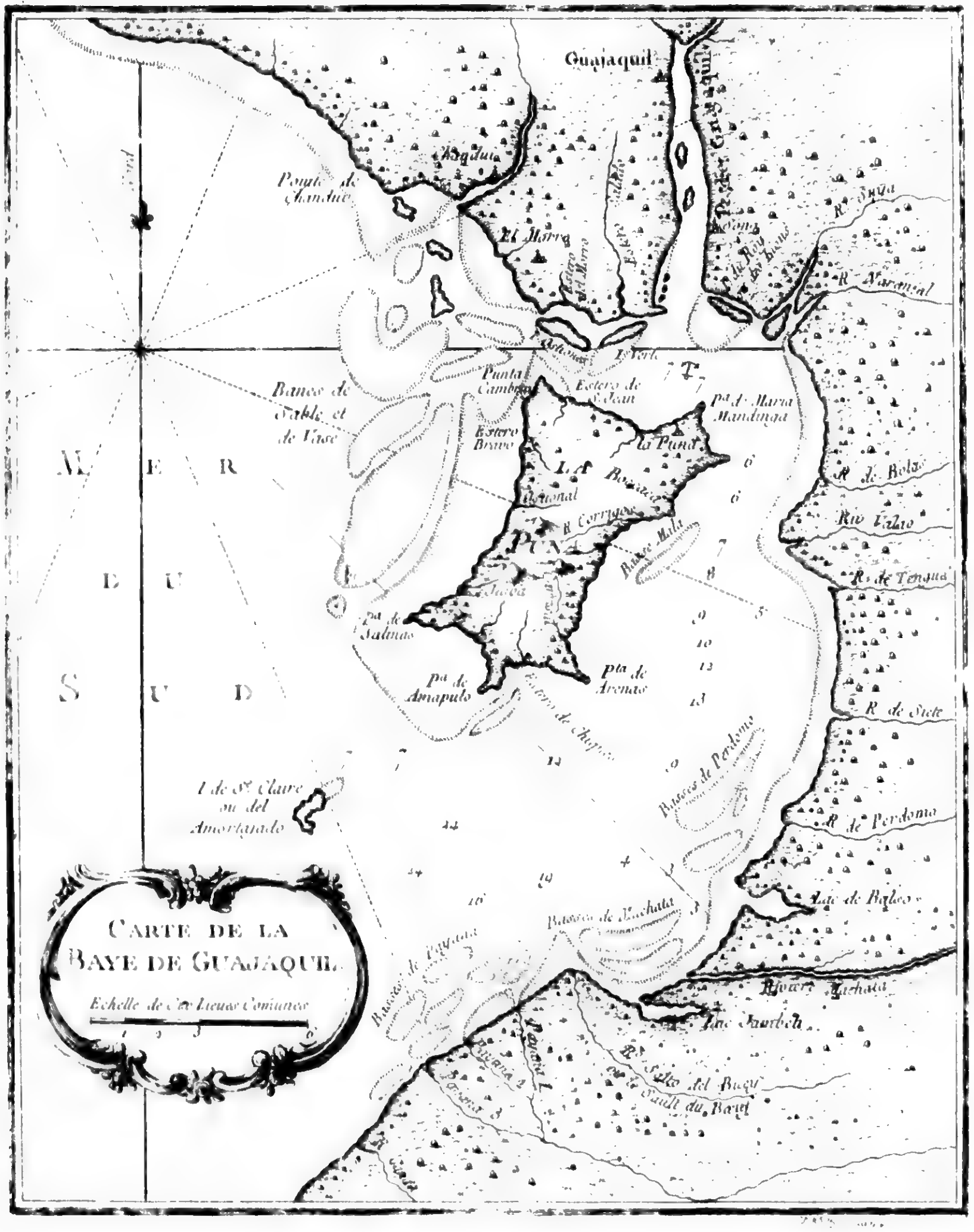
Guajaquil
El Morro
Punta Cambra
Estero de S. Jean
Pta de Maria Mandinga
La Puna
Estero Bravo
Bancos de Sable et de Vase
M E R
D U
S U D
LA PUNA
Pta de Salinas
Pta de Amapulo
Pta de Arenas
I. de Ste Claire ou del Amortajado
R. de Bolas
R. de Tengua
R. de Siete
R. de Perdomo
Bancos de Perdomo
Bancos de Machala
Lac de Jambeli
R. Naranjal
CARTE DE LA
BAYE DE GUAJAQUIL
Echelle de Six Lieues Communes

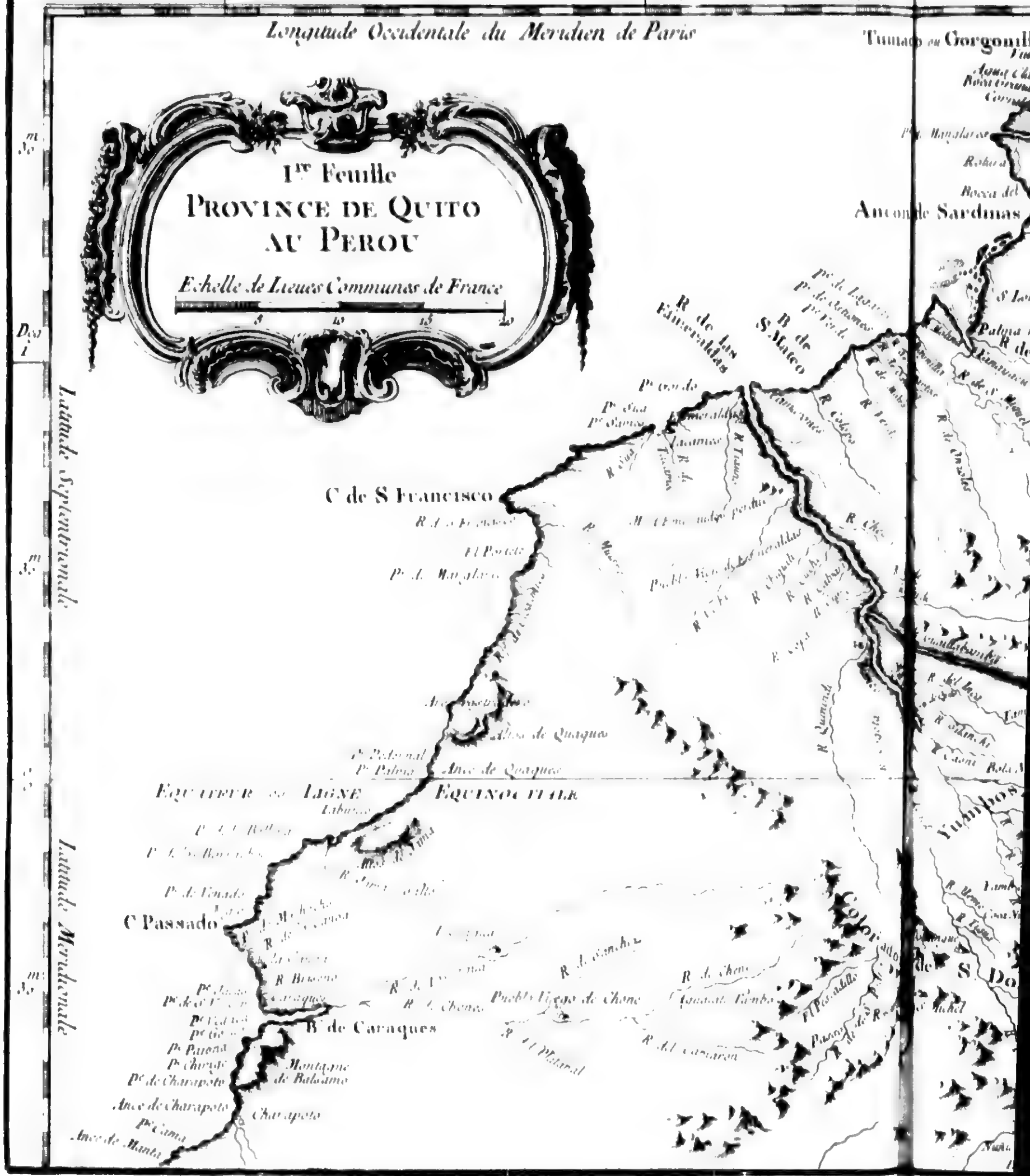

Longitude Occidentale du Meridien de Paris
1re Feuille
PROVINCE DE QUITO
AU PEROU
Echelle de Lieues Communes de France
Latitude Septentrionale
Latitude Meridionale
C de S Francisco
C Passado
B de Caraques
EQUATEUR ou LIGNE EQUINOCTIALE
Anse de Quaques
Montagne de Balsamo
Charapoto
Anse de Charapoto
Anse de Manta
R de las Esmeraldas
R de S Mateo
Ancon de Sardinas
Tumaco ou Gorgonille
Pueblo Viejo de Chone
Yumbos

Tumaco ou Gorgonilla
Barbacoas
Meridien de Quito
Ancon de Sardinas
Malaguas
R. de S.Yago
R. de Mira
Palma real
la Villa de Ibarra
Otavalo
Cachillacta
Cayambe Urcu
Mindo
Pichincha
Quito
Yumbos
S. Domingo
Colorados
Antisana
Baeza
Archidona
Valle Vicioso
Coto Paxi
Hunca

2e Feuille
SUITE
DE LA PROVINCE
DE QUITO AU PEROU
MER DU
SUD
GOLFE DE GUAYAQUIL
C. de St. Laurent
Pte. de Ste. Helene
Puerto viejo
Latitude
Meridionale

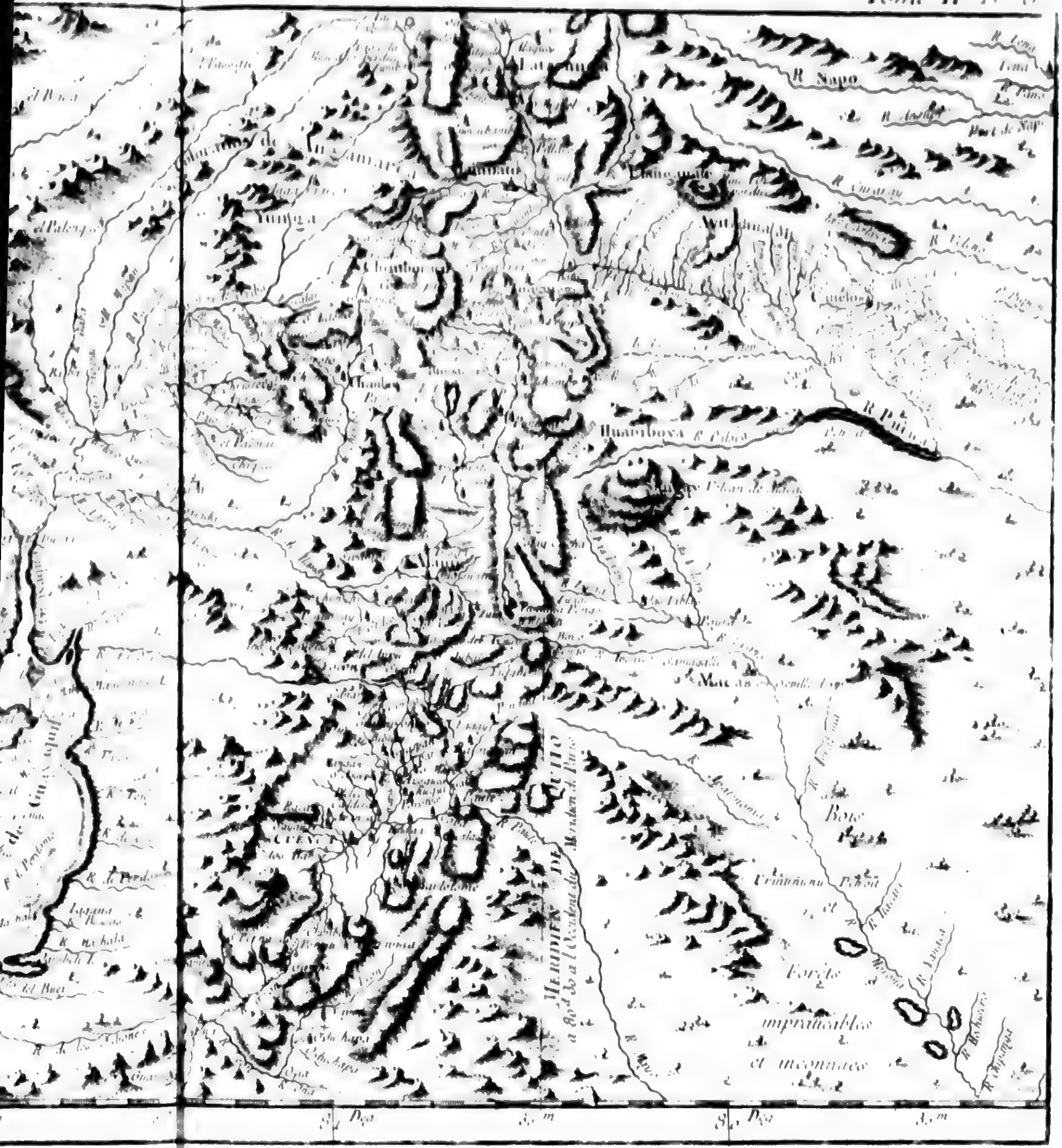
R. Napo
Macas
Bote
Forêts
impraticables

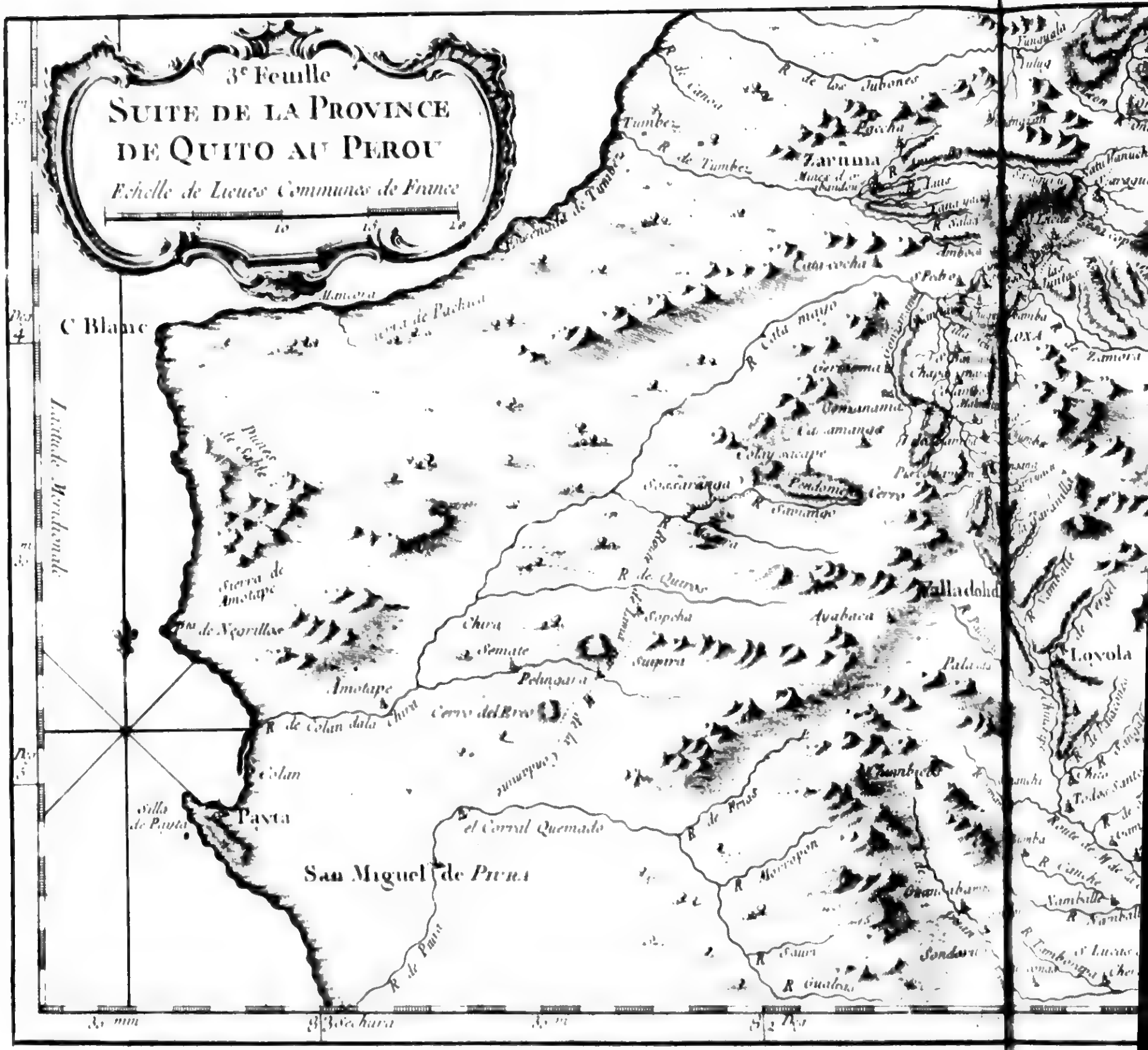
3e Feuille
SUITE DE LA PROVINCE
DE QUITO AU PEROU
Echelle de Lieues Communes de France
C Blanc
Tumbez
Zaruma
Cariacocha
Pacha
LOXA
Zamora
Valladolid
Loyola
Ayabaca
Chura
Amotape
Sierra de Amotape
Colan
Payta
San Miguel de Piura
el Corral Quemado
Chanduy
R. de Quiros
R. de Tumbez
R. de los Jubones
R. de Piura
Latitude Meridionale

Tome II. Nº 83.

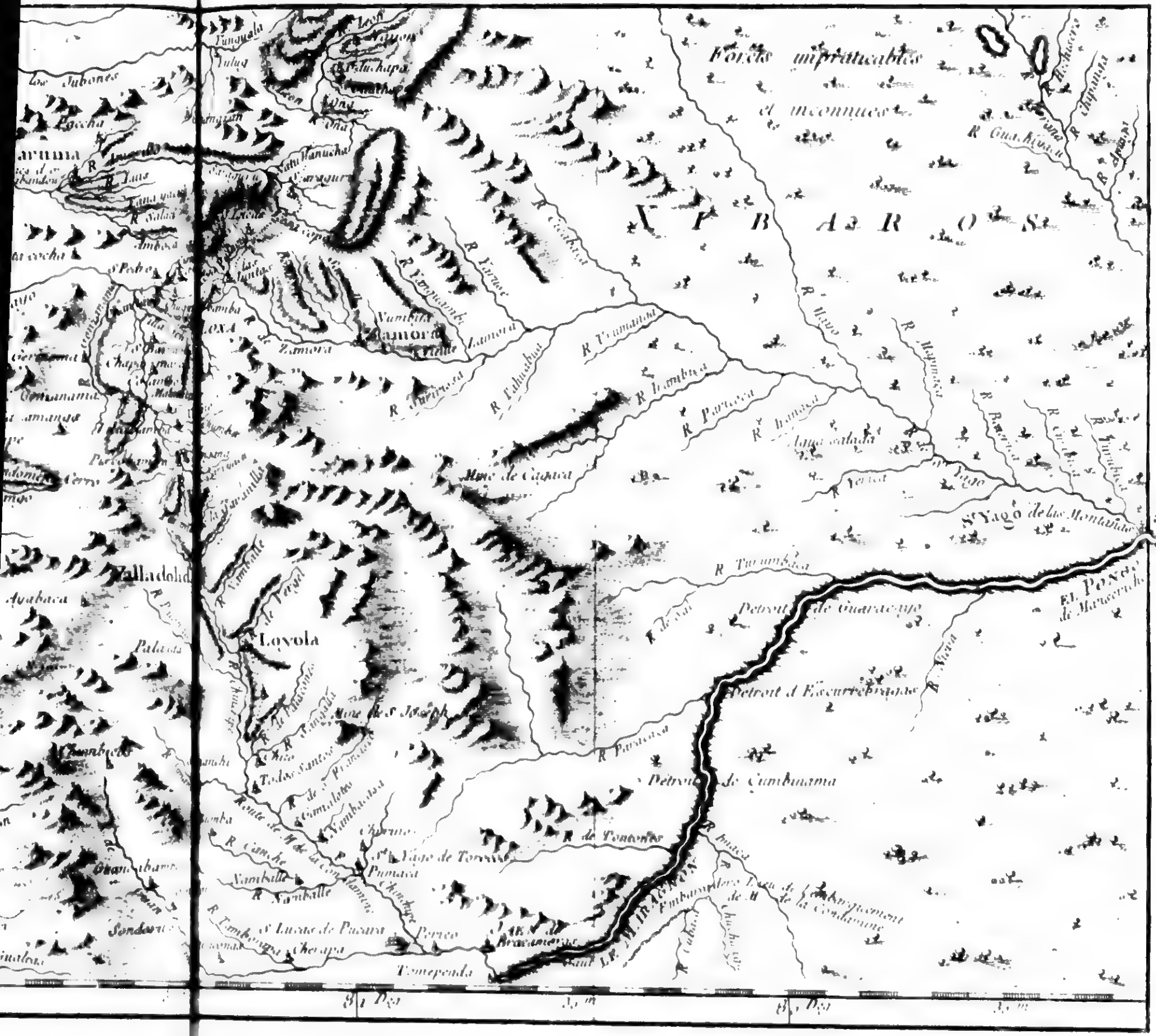
Forêts impraticables
et inconnues
X I B A R O S
Zamora
Loyola
Valladolid
Tomependa

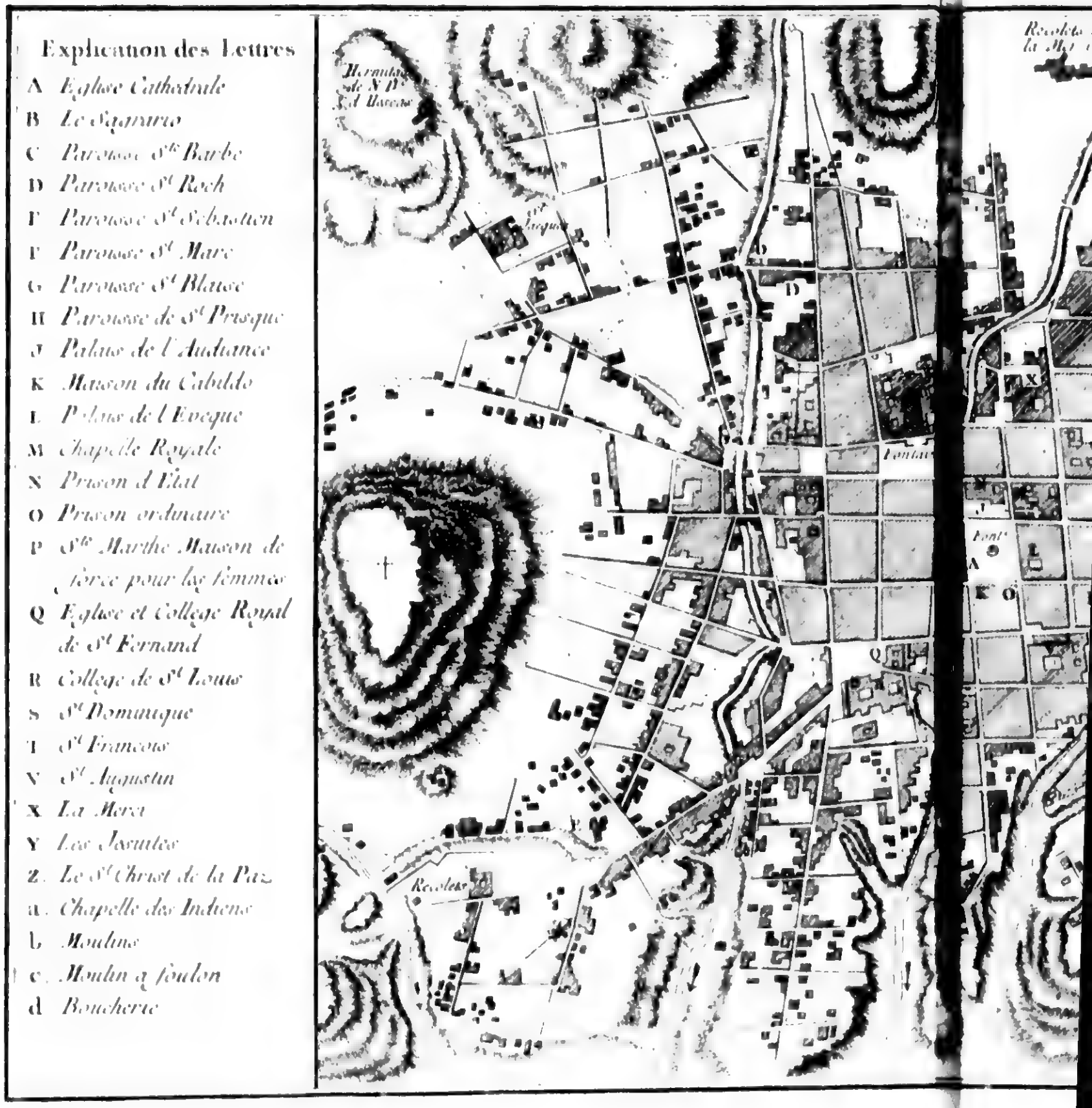
Explication des Lettres
A Eglise Cathedrale
B Le Sagrario
C Paroisse Ste Barbe
D Paroisse St Roch
E Paroisse St Sebastien
F Paroisse St Marc
G Paroisse St Blaise
H Paroisse de St Prisque
J Palais de l'Audiance
K Maison du Cabildo
L Palais de l'Eveque
M Chapelle Royale
N Prison d'Etat
O Prison ordinaire
P Ste Marthe Maison de force pour les femmes
Q Eglise et College Royal de St Fernand
R College de St Louis
S St Dominique
T St François
V St Augustin
X La Merci
Y Les Jesuites
Z. Le St Christ de la Paz
a. Chapelle des Indiens
b. Moulins
c. Moulin a foulon
d Boucherie
Recoleta

PLAN
DE LA VILLE DE
ST FRANÇOIS DE QUITO
Située 13 min ½ au Sud de l'Equateur et
a St Pierre 45 min a l'Occident de Paris
50 100 200 300

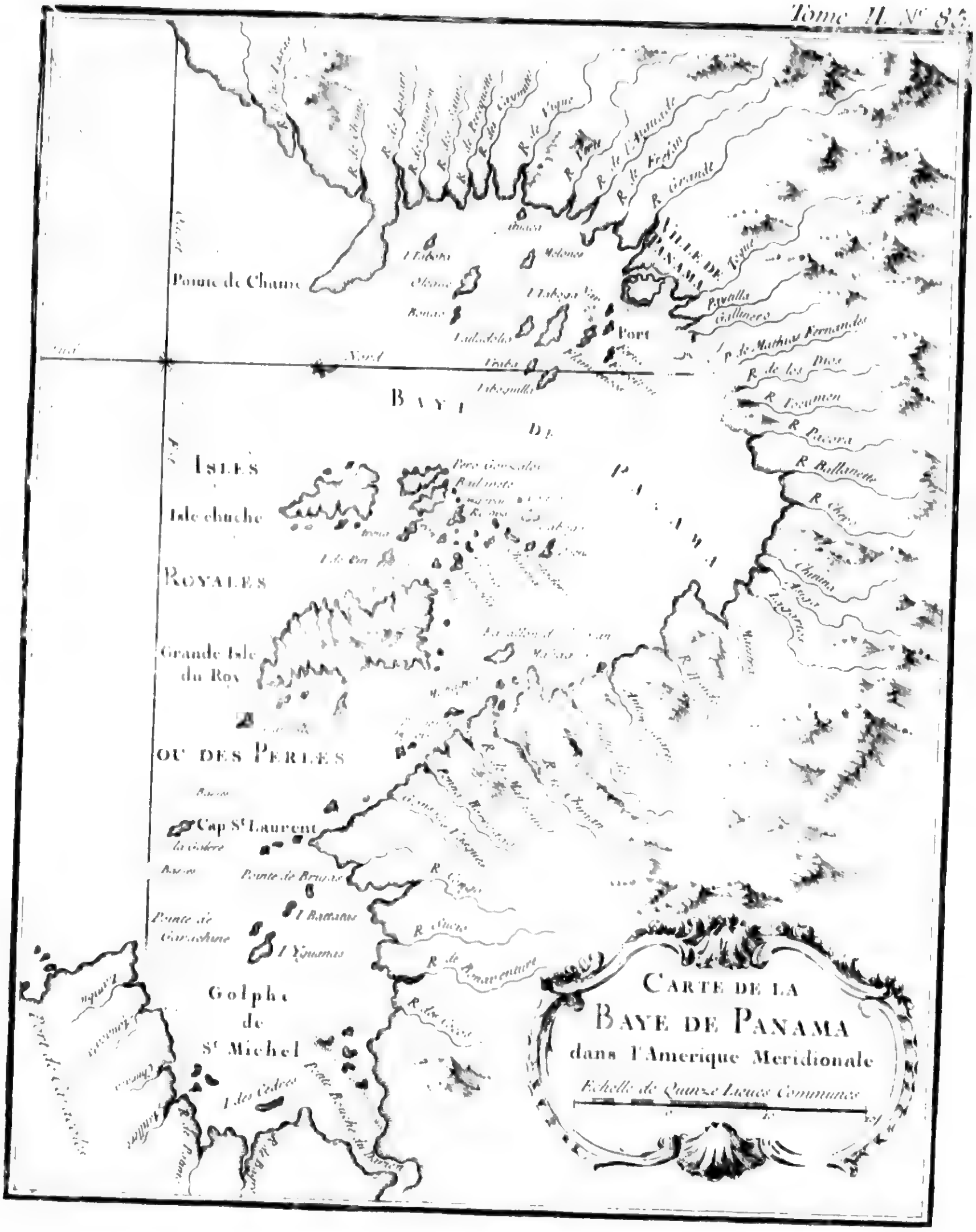
Carte de la
Baye de Panama
dans l'Amerique Meridionale
Echelle de Quinze Lieues Communes
Pointe de Chame
Ville de Panama
Port
R. Grande
R. de Frejan
R. de Vique
Pavalla
Gallinero
P. de Mathias Fernandes
R. de los Dios
R. Tocumen
R. Pacora
R. Ballanette
R. Chepo
Chanana
Bayano
Baye de Panama
Isles Royales
Isle chuche
Grande Isle du Roy
ou des Perles
Cap St. Laurent
Pointe de Brunas
Pointe de Garachine
I. Battatas
I. Ygnamas
R. de Bonaventure
R. Cuco
Golphe de St. Michel
I. des Cedres

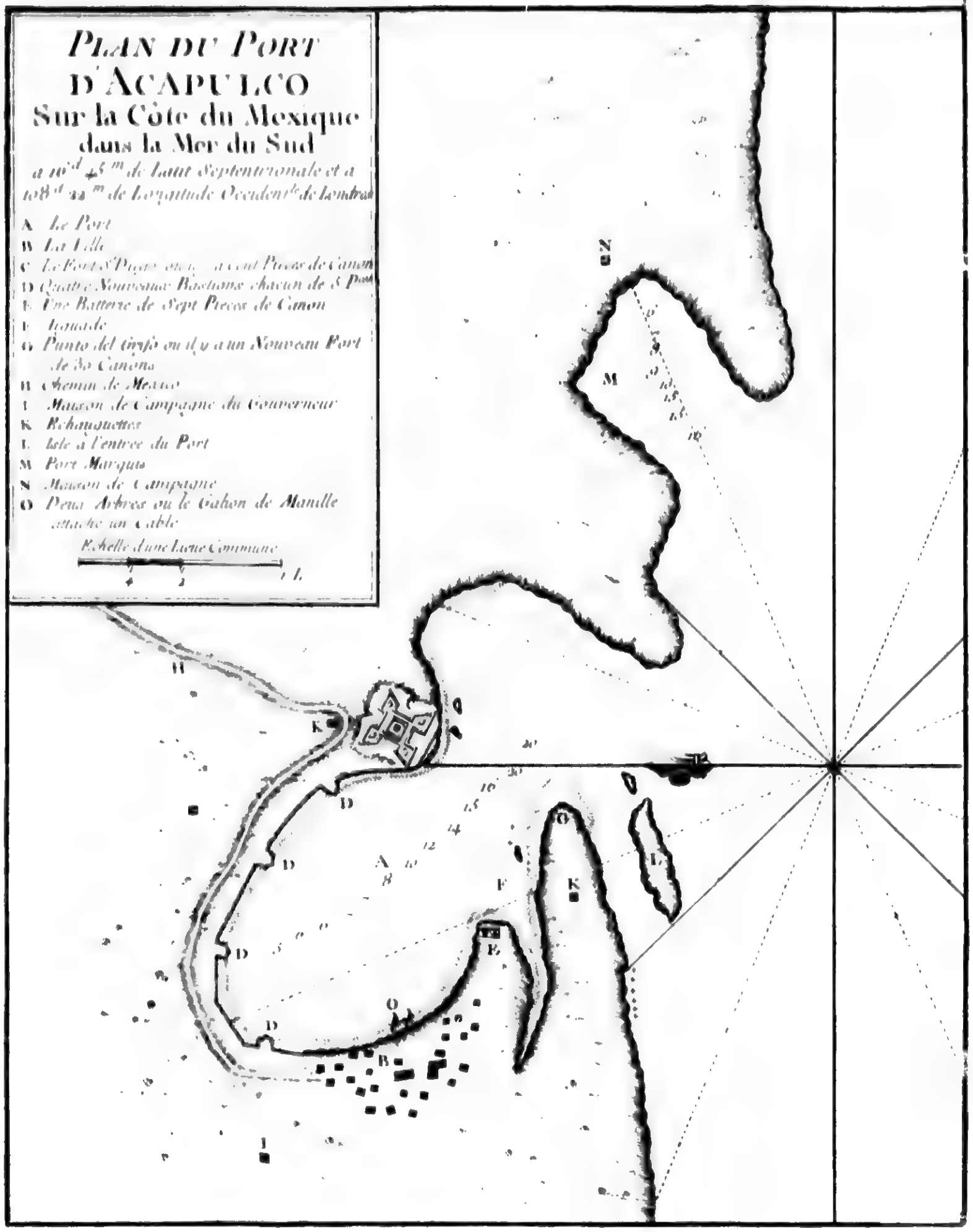
PLAN DU PORT
D'ACAPULCO
Sur la Côte du Mexique
dans la Mer du Sud
A Le Port
B La Ville
E Une Batterie de Sept Pieces de Canon
H Chemin de Mexico
I Maison de Campagne du Gouverneur
L Isle à l'entrée du Port
M Port Marquis
N Maison de Campagne
O Deux Arbres où le Galion de Manille attache un Cable
Echelle d'une Lieue Commune

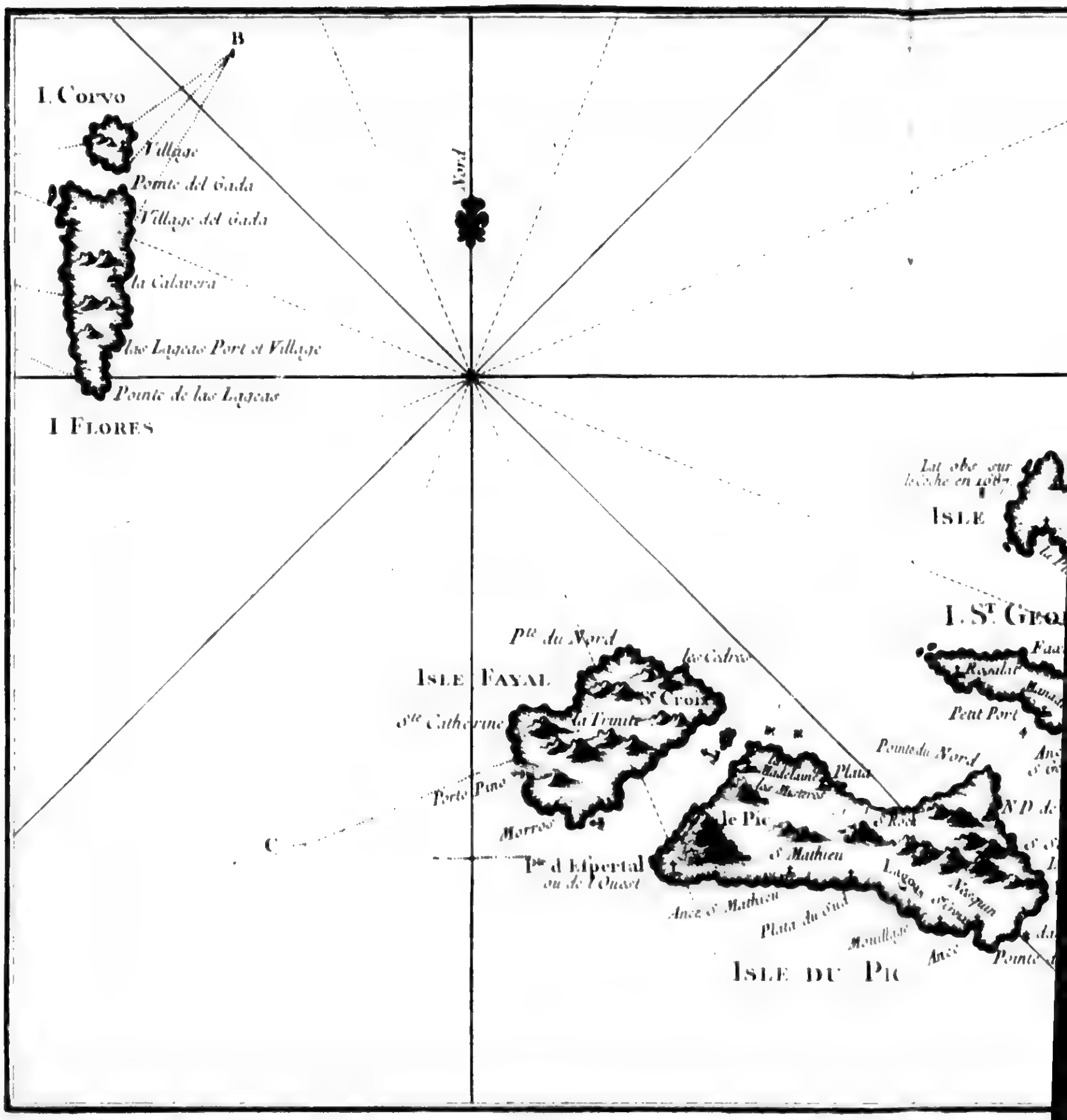
B
I. Corvo
Village
Pointe del Gada
Village del Gada
la Calavera
las Lageas Port et Village
Pointe de las Lageas
I. Flores
Nord
Isle
Pte du Nord
Isle Fayal
Ste Catherine
la Trinite
Porto Pino
Morros
C
Pte d'Espertal
ou de l'Ouest
le Pic
S. Mathieu
Ance S. Mathieu
Plata du Sud
Mouillage
Ance
Plata
Pointe du Nord
Petit Port
Isle du Pic

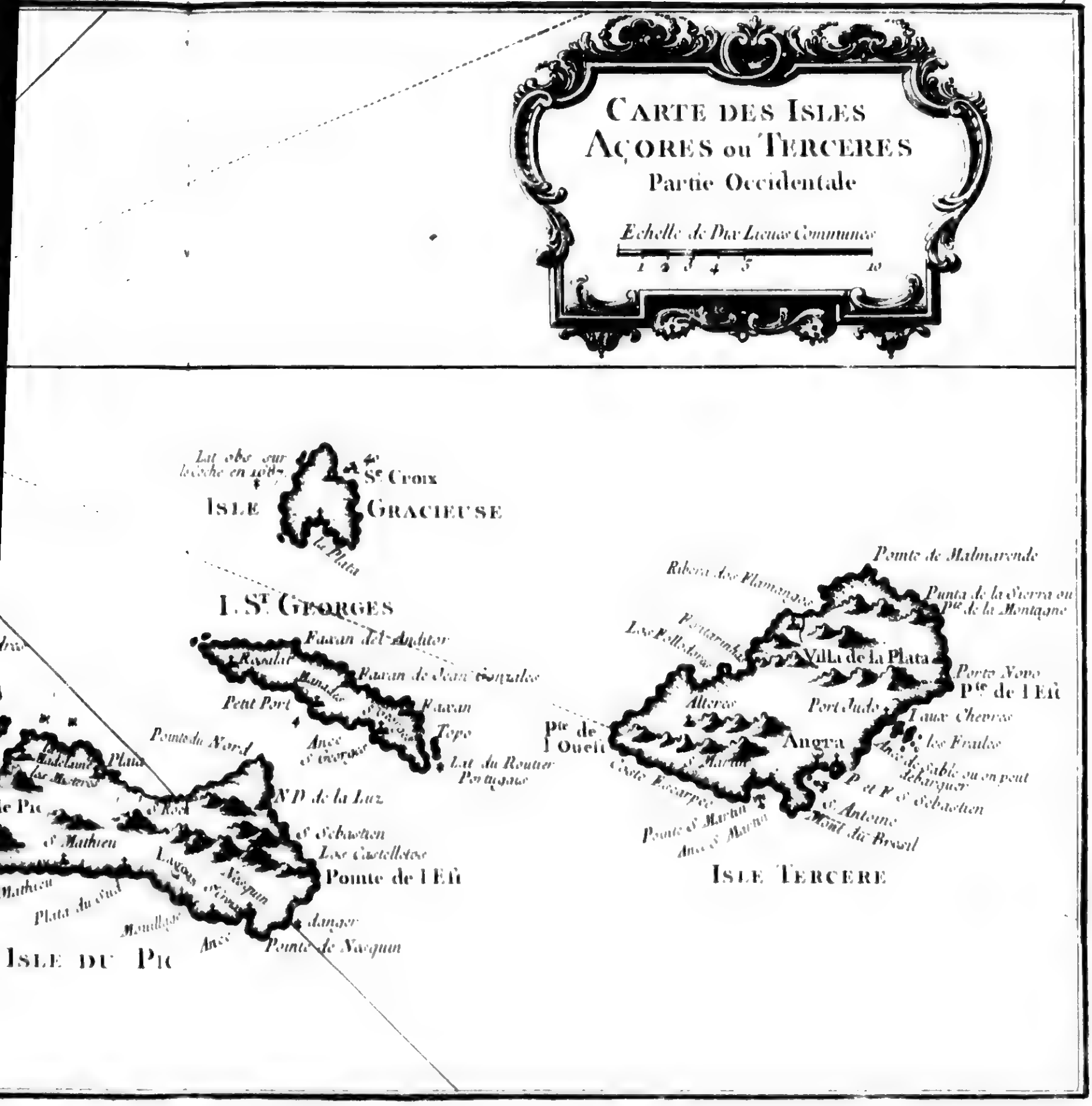

Carte des Isles
Açores ou Terceres
Partie Occidentale
Echelle de Dix Lieues Communes
1 2 3 4 5 10
Isle
Gracieuse
S.te Croix
I. S.t Georges
Petit Port
Topo
Pointe du Nord
N.D. de la Luz
S.t Sebastien
Pointe de l'Est
Pointe de Naequm
Isle du Pic
Pointe de Malmarende
Villa de la Plata
Porto Novo
P.te de l'Est
Port Judo
P.te de l'Ouest
Angra
Alteras
S.t Antoine
Mont du Brasil
Isle Tercere

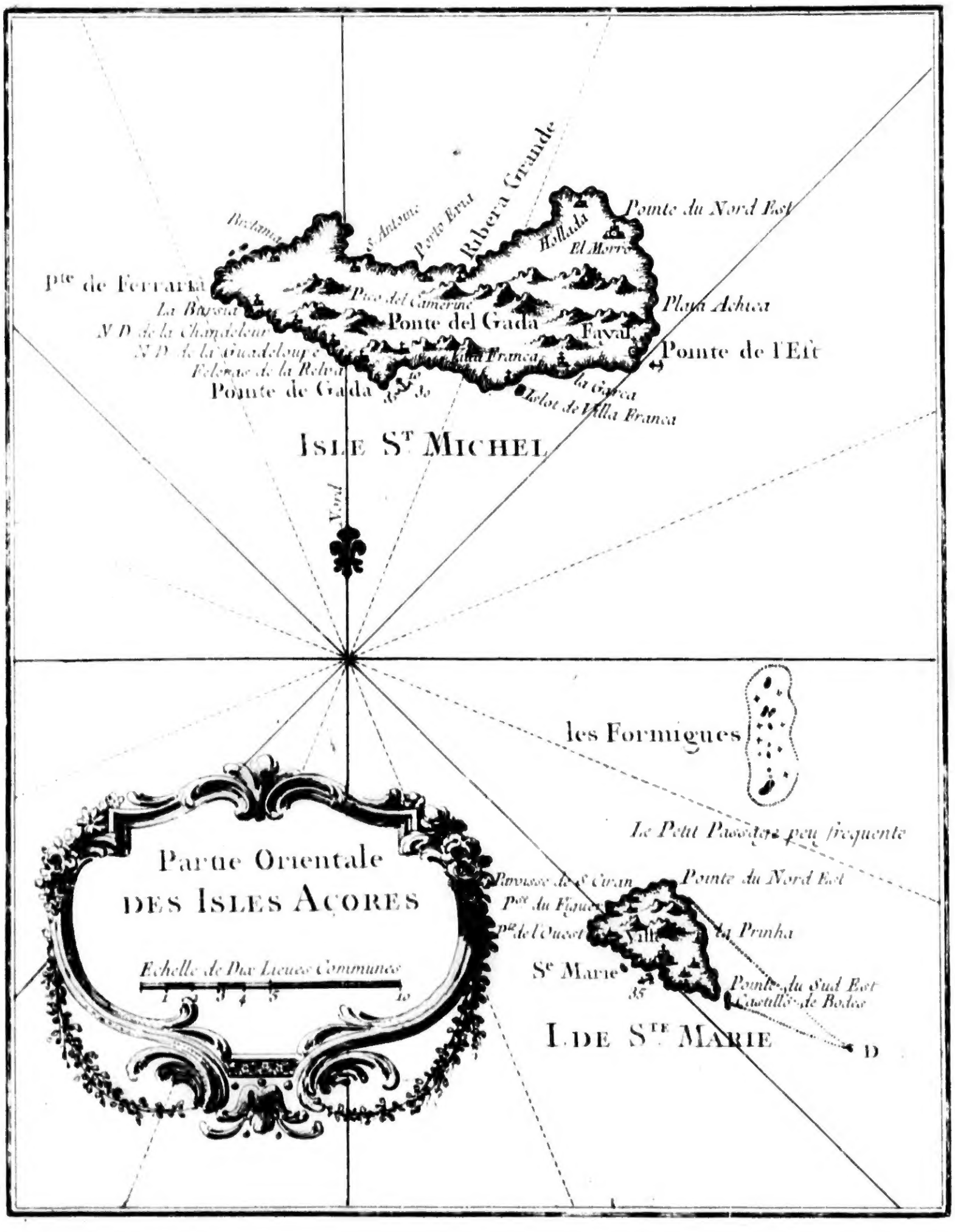
Partie Orientale
DES ISLES AÇORES
Echelle de Dix Lieues Communes
1 2 3 4 5 10
ISLE S^T MICHEL
Ribera Grande
Porto Evia
S. Antoine
Pointe du Nord Est
El Morro
P^te de Ferraria
La Barsoia
N. D. de la Chandeleur
N. D. de la Guadeloupe
Ponte del Gada
Pico del Camerino
Villa Franca
Faval
Playa Achica
Pointe de l'Est
la Garca
Pointe de Gada
Islot de Villa Franca
Nord
les Formigues
Le Petit Passage peu frequente
Pointe du Nord Est
La Prinha
S^e Marie
Pointe du Sud Est
Castillo de Bodeo
I. DE S^TE MARIE
D

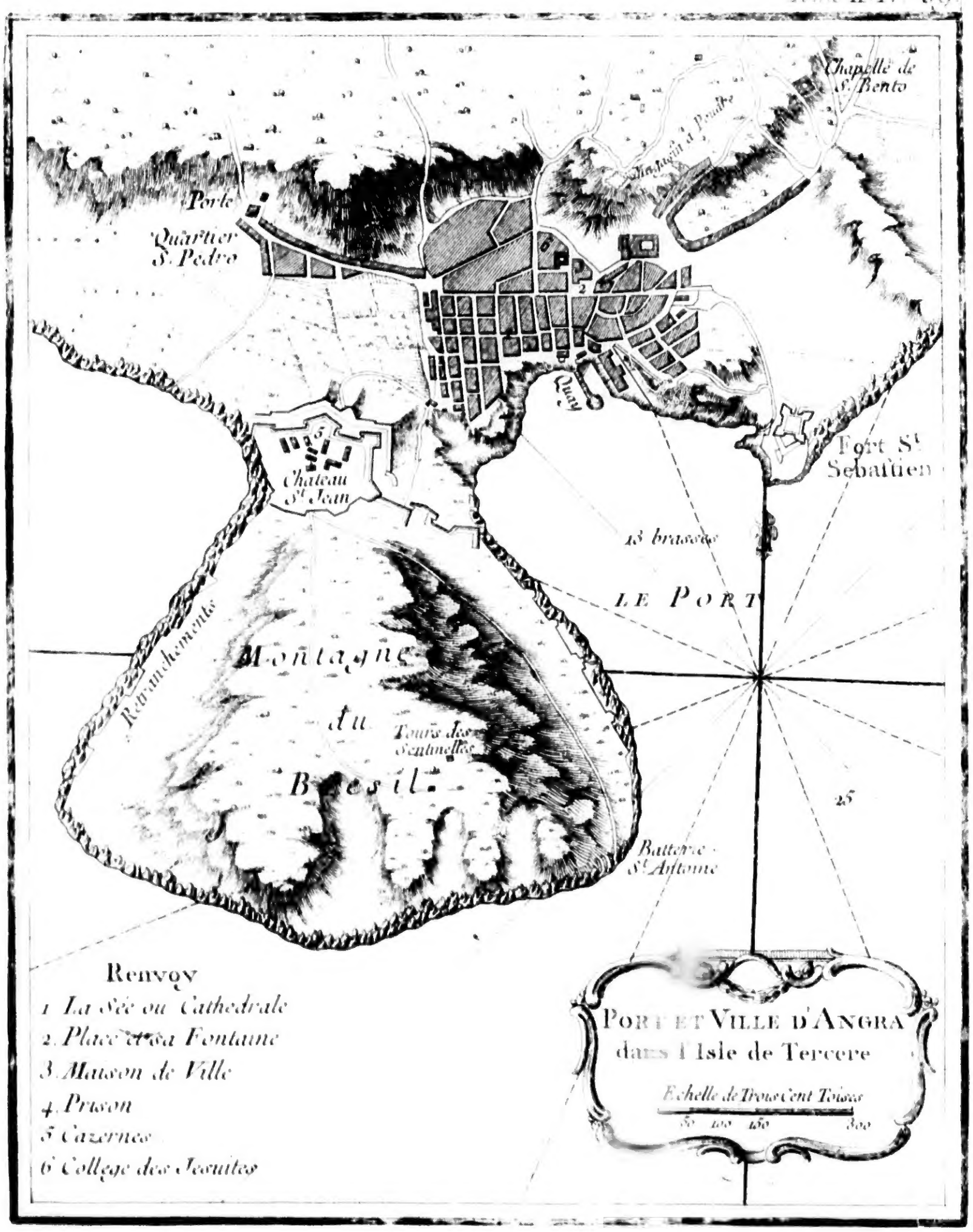
Chapelle de S. Bento
Magasin à Poudre
Porte
Quartier S. Pedro
Quay
Fort St Sebastien
Chateau St Jean
13 brasses
LE PORT
Retranchements
Montagne du Bresil
Tours des Sentinelles
Batterie St Antoine
25
Renvoy
1 La Sée ou Cathedrale
2 Place et sa Fontaine
3 Maison de Ville
4 Prison
5 Cazernes
6 College des Jesuites
PORT ET VILLE D'ANGRA
dans l'Isle de Tercere
Echelle de Trois Cent Toises
50 100 150 300